

COMISIÓN NACIONAL DE ÁREAS NATURALES PROTEGIDAS



**DIRECCIÓN DE REPRESENTATIVIDAD Y
CREACIÓN DE NUEVAS ÁREAS PROTEGIDAS**

**DIRECCIÓN REGIONAL
PENÍNSULA DE YUCATÁN
Y CARIBE MEXICANO**

EXPEDIENTE DE CONSULTA

**OBSERVACIONES ATENDIDAS A OPINIONES
DECRETO**

(COPIA)

RB CARIBE MEXICANO

COTEJADO

000001

SIN TEXTO

Secretaría de
y Recur
Comisio

SEMARNAT

SECRETARÍA DE
MEDIO AMBIENTE
Y RECURSOS NATURALES



CONANP
COMISIÓN NACIONAL
DE ÁREAS NATURALES
PROTEGIDAS
Secretaría de Medio Ambiente
y Recursos Naturales

DIRECCIÓN REGIONAL PENÍNSULA DE YUCATÁN Y CARIBE MEXICANO

Quintana Roo, Yucatán y Campeche

SUBDIRECCIÓN DE LA UNIDAD TÉCNICA DE CONSERVACIÓN Y MANEJO REGIONAL

OFICIO No. F00.9.DRPYyCM.UTCMR.-800/2016

Cancún, Benito Juárez, Quintana Roo, a 29 de Septiembre de 2016

ACUSE

BIOL. ALFREDO ARELLANO GUILLERMO
SECRETARIO DE ECOLOGÍA Y MEDIO AMBIENTE DEL ESTADO DE QUINTANA ROO
P R E S E N T E

Como es de su conocimiento, el pasado 22 de Abril del presente se publicó en el Diario Oficial de la Federación el AVISO por el que se informa al público en general que está a su disposición el estudio realizado para justificar la expedición del Decreto por el que se pretende declarar como área natural protegida con el carácter de Reserva de la Biosfera a la región conocida como Caribe Mexicano. La CONANP en cumplimiento al artículo 47 de la LEGEPA y su Reglamento, llevó a cabo un proceso de consulta opinión que consistió en la solicitud de opinión por escrito y reuniones con los diferentes sectores involucrados.

Cabe mencionar que la Secretaría a su digno cargo participó en diferentes mesas de trabajo y emitió su opinión por escrito mediante los oficios SEMA/DS/0838/2016 y SEMA/DS/1488/2016. Derivado del cambio de Administración Estatal y con el fin de contar con la ratificación de la opinión antes mencionada o bien la emisión de una nueva, pongo a su disposición el Estudio Previo Justificativo, el Anteproyecto de Decreto, el shape del polígono y las opiniones emitidas por la Administración anterior, para su conocimiento y análisis.

Asimismo le cometo que esta Dirección Regional se pone a su disposición para llevar a cabo una reunión, en la fecha que Usted considere pertinente, a fin de presentarle la propuesta y atender diversos puntos de interés.

Finalmente, la CONANP espera contar con su participación durante esta y las siguientes fases que acompañan el establecimiento y manejo de las áreas naturales protegidas, lo cual permitirá fortalecer la conservación y el desarrollo sustentable del Caribe Mexicano.

ATENTAMENTE
EL DIRECTOR REGIONAL.

BIOL. FRANCISCO RICARDO GÓMEZ LOZANO

"Por una cultura ecológica y el uso eficiente de papel, las copias de conservación de este oficio, se remiten por vía electrónica"

C.c.p. Lic. Alejandro Del Mazo Maza.- Comisionado Nacional de Áreas Naturales Protegidas.- Para su superior conocimiento correspondencia.comi@conanp.gob.mx
Biol. David Gutiérrez Carbonell.- Encargado del Despacho de la Dirección General de Conservación para el Desarrollo de la CONANP.- Para su conocimiento daguti@conanp.gob.mx
Dr. Luis Eduardo Gómez García.- Director General de Operación Regional de la CONANP.- Mismo fin legomez@conanp.gob.mx
Archivo/Expediente

COPIADO



RECIBIDO
30 SEP 2016
Anexo C.D.
Cancún, Quintana Roo

SINTEXTO

via o via
recursos
nisi i No



DIRECCIÓN REGIONAL PENÍNSULA DE YUCATÁN Y CARIBE MEXICANO
Quintana Roo, Yucatán y Campeche
SUBDIRECCIÓN DE LA UNIDAD TÉCNICA DE CONSERVACIÓN Y MANEJO REGIONAL

OFICIO No. F009.DRPV y CMLUTC MR. 861/2016

Cancún, Benito Juárez, Quintana Roo, a 24 de octubre de 2016

ING. WUIGELMY ALEJANDRA PUC MENDOZA
DIRECTORA DE DESARROLLO URBANO Y ECOLOGIA MUNICIPAL
H. AYUNTAMIENTO FELIPE CARRILLO PUERTO
P R E S E N T E

ASUNTO: Respuesta a la opinión recibida
respecto al Proyecto de Decreto de la Reserva de
la Biosfera Caribe Mexicano.

Me refiero a su oficio Número.- DDUE/OP/01/2016 enviado por correo electrónico el día 11 de Octubre del presente, mediante el cual emite comentarios respecto al proyecto del Decreto del área natural protegida (ANP) Reserva de la Biosfera Caribe Mexicano, derivado del AVISO publicado por la Secretaría de Medio Ambiente y Recursos Naturales (SEMARNAT) el 22 de Abril del 2016 en el Diario Oficial de la Federación.

Ambien.
Miles
onal de
Preliminar

Sobre el particular, esta Comisión Nacional agradece la opinión enviada en la que manifiesta que el declarar como área natural protegida la Reserva de la Biosfera Caribe Mexicano (RBCM) es un logro importante en la conservación de los recursos naturales y coincidimos en que representa un cambio en el modelo de gestión de los recursos y desarrollo costero marino. De igual forma, agradecemos sus observaciones, las cuales se suman al proceso de consulta de opinión llevado a cabo por la CONANP en concordancia con el artículo 47 la LGEEPA.

Al respecto le comento que, como parte de este proceso de consulta, esta Comisión Nacional ha llevado a cabo una serie de reuniones de trabajo a nivel central, regional y local contando con la participación de diferentes sectores, entre los que se encuentran el pesquero, turístico, académico, social, ejidal y gubernamental, logrando una amplia retribución de información, misma que incluye aspectos técnico-científicos, sociales y económicos, que integrada con las opiniones recibidas por escrito de los diferentes actores -como el que amablemente nos hace llegar-, así como con la información existente en esta Comisión Nacional, se cuenta con propuestas de modificación al polígono de la RBCM y sus zonas núcleo, de las cuales se enlistan algunas de las más representativas:

- El APFF Yum Balam y la RB Tiburón Ballena, contempladas inicialmente dentro del polígono de la RBCM, permanecerán con su decreto de establecimiento y superficie vigente; no formarán parte de la Reserva de la Biosfera Caribe Mexicano.
- Se excluye la porción terrestre al sur del APFF Yum Balam, conservando porciones importantes en el noreste del Estado con presencia de selva, tular y manglar.
- Los humedales que estarían siendo protegidos por la Reserva de la Biosfera Caribe Mexicano serían los ubicados en la porción de Boca Iglesias y de la Laguna Chachochuch.
- Exclusión de la porción marina inmediata al continente, en algunos sitios con ausencia de objetos de conservación relevantes y con intensa actividad turística, así como con presencia de instalaciones portuarias, con el fin de disminuir los conflictos con la actividad náutica y

Página 1 de 3



COTEJADO

000003



DIRECCIÓN REGIONAL PENÍNSULA DE YUCATÁN Y CARIBE MEXICANO
Quintana Roo, Yucatán y Campeche

SUBDIRECCIÓN DE LA UNIDAD TÉCNICA DE CONSERVACIÓN Y MANEJO REGIONAL

OFICIO No. F00.9.DRPVYCM/UTCMR.-861/2016

- turística. Es importante recalcar, que en base a la revisión de información técnica y de visitas en campo, se mantienen dentro del polígono de la Reserva propuesta las porciones marinas costeras con presencia de arrecifes en buen estado de conservación, con presencia de pastos marinos, así como los sitios de agregación de tiburón toro y de otras especies identificadas como relevantes ambientalmente.
- e) De manera general la propuesta no incluye Zona Federal Marítimo Terrestre, sino solamente en las superficies que corresponden a los Acuerdos de destino al servicio de la CONANP, ubicados i) en la Playa Tortuguera Xcacel, y ii) en las playas adyacentes al Parque Nacional Tulum, ambos correspondientes al municipio de Tulum, Estado de Quintana Roo, así como las zonas federales de los bordes de las lagunas Boca Iglesias y Chacmochuch.
- f) Establecimiento de las siguientes zonas núcleo:
- Zonas núcleo
- Humedales de Boca Iglesias
 - Laguna de Chacmochuch
 - Xcacel-Xcacelito
- Zonas Núcleo profundas
- Colinas Submarinas
 - Banco Chinchorro Profundo
 - Montes Submarinos
- g) Ampliación en el polígono hasta coincidir con el límite de la Zona Económica Exclusiva, en su porción sur.

Por otro lado, y en relación a su comentario sobre las posibles restricciones para usuarios, pescadores, prestadores de servicios, hoteles entre otros, le comento que la propuesta de Reserva de la Biosfera busca reforzar el ordenamiento de las actividades en beneficio de los usuarios, los cuales podrán seguir realizándolas de acuerdo con lo que marcan sus autorizaciones, permisos o concesiones y en apego a la normatividad vigente. Así mismo, es importante recalcar que en las áreas protegidas, y particularmente en las Reservas de la Biosfera, se permite la realización de diferentes actividades y usos, como el turismo, la navegación, la pesca, entre otros, orientados siempre al aprovechamiento sustentable de los recursos, en pro de la conservación natural y paisajística, los cuales son motores del desarrollo económico del Estado.

De igual forma le comento que esta Comisión tiene el compromiso de ir trabajando paralelamente en la integración del Programa de Manejo, el cual se llevará a cabo de forma participativa de conformidad con los artículos 65 de la LGEEPA, 72 y 73 de su Reglamento en Materia de Áreas Naturales Protegidas, invitando a los sectores relacionados con la conservación y uso del área, además de estar abierto a todas las personas interesadas, con el fin construir de manera conjunta los subprogramas, estrategias, lineamientos, subzonificación y demás apartados que lo integran, respetando en todo momento las actividades que ya se vienen desarrollando.

Por último, y en referencia a la obtención de los recursos que garantizan las disposiciones establecidas tanto en el Decreto como en el Programa de Manejo de esta Reserva, le comento que la CONANP está trabajando en identificar y desarrollar fuentes de financiamiento adicionales, como es la creación de un posible fideicomiso, el regreso del cobro de derechos a las áreas naturales protegidas recaudadoras, acceso a fondos de organismos nacionales e internacionales, esquemas de coadministración con otros

Página 2 de 3





DIRECCIÓN REGIONAL PENÍNSULA DE YUCATÁN Y CARIBE MEXICANO
Quintana Roo, Yucatán y Campeche
SUBDIRECCIÓN DE LA UNIDAD TÉCNICA DE CONSERVACIÓN Y MANEJO REGIONAL
OFICIO No. F00.9.DRPYyCM.UTCMR.-861/2016

organismos, entre otros, que permitan reforzar el presupuesto federal que se asigne a la RBCM y por consiguiente, al desarrollo de las acciones de conservación y manejo del área, personal e infraestructura. Dichos planes de financiamiento serán retomados durante la integración del Programa de Manejo y en la tarea permanente de la gestión y búsqueda de recursos.

Finalmente, esta Comisión Nacional agradece su interés en el proceso, en espera de seguir contando con su participación durante las siguientes fases que acompañan el establecimiento y manejo de las áreas naturales protegidas, lo cual permitirá fortalecer la conservación y el desarrollo sustentable del Caribe Mexicano.

Sin más por el momento, aprovecho la ocasión para enviarle un cordial saludo.

ATENTAMENTE,
EL DIRECTOR REGIONAL

BIOL. FRANCISCO RICARDO GÓMEZ LOZANO



SECRETARÍA DE MEDIO
AMBIENTE Y RECURSOS
NATURALES COMISIÓN
NACIONAL DE
NATURAS

Por un uso eficiente de papel, las siguientes copias de conocimiento de este oficio, se remiten por vía electrónica

C.c.p.- Lic. Alejandro del Mazo Mazo.- Comisionado Nacional de Áreas Naturales Protegidas.
Biol. David Gutiérrez Carbonell.- Encargado de la Dirección General de Conservación para el Desarrollo, CONANP.
Ing. Alejandro Rafael Nyssen Ocaranza.- Director General de Operación Regional de la CONANP.
Expediente.

FRGL/UTCMR

COTEJADO



000004

estafeta

Estimado cliente:

Estafeta agradece su preferencia. A continuación, encontrará el comprobante de entrega de su envío:

Número de guía: 004811587824A600459387

Garantía del servicio: Entrega garantizada al siguiente día hábil (lunes a viernes)

Fecha de envío: 01/11/2016 05:02 P. M.

Fecha de entrega: 04/11/2016 05:52 P. M.

Recibió: CMW: REINA VEGA

Lugar de entrega: Chetumal

Referencia:

Ataria de A
Recurso
ción I

Atentamente

Estafeta Mexicana S.A. de C.V.

Lo invitamos a seguir al pendiente de las promociones en nuestros servicios, a través de nuestra página de Internet y redes sociales.

Facebook: [estafetamx](#)

Twitter: [@estafeta](#)

[www.estafeta.com](#)

Sistema de rastreo Estafeta 14/11/2016 01:14:14 p. m.

- Inicio
- Contratos
- Estadísticas
- Búsqueda de Sucursales
- Frecuencia de Entrega
- Código Postal
- Facturación Electrónica
- Rastreo Internacional
- Rastreo Estafeta Cargo Aéreo
- Rastreo en Línea
- Comanda
- PI Estafeta

Número de guía		Código de rastreo	
0045115872144100459367		2003451285	
Origen	Destino	C.P. Destino	
Caracán	Guatemala	77100	
Estatus del servicio		Retrib	
ENTREGADO		CMW: REINA VEGA	
Servicio		Fecha y hora de entrega	
Entrega garantizada al siguiente día hábil (Lunes a Viernes)		04/11/2016 05:52 P.M.	
Tipo de envío		Fecha programada de entrega	
SOBRE		Garantía adquirida no aplica, ver en Internet	
Número de orden de recolección		Fecha de recolección	
14120774		01/11/2016 05:07 P.M.	
Guías de envíos múltiples		Guía documento de reforma	
		Guía Internacional	

Estafeta

Código de Rastreo: 2003451285

CONFIRMACION 0045115872144100459367

Documento 3600180145 04 KGS

000010

R SEMARNAT CONANP
M F. Ricardo Gómez Lozano
T VENADO 72 y 73 3er PISO GUAYAMA 20
R V MANZANA 10 LTES. 2 y 4 BENITO JUAREZ
COL CENTRO CANG - N OREAN
C.P. 77000 0000210355 Tel.

Destinatario
Ing. Wigel y Alejandra
Pae Mendoza
Dir. Desarrollo Urbano y Eco-
logía - Ayuntamiento
Municipio Felipe Carrillo Puerto
Calle 66 entre 67 y 65 Cst.
GARANTIA 1 DIA CONSUMO
Centro. C.P. 77200
Felipe Carrillo Puerto.
Q. Roo, México

CARTA PORTE

0000005

COTEJADO

SINTEXTO



DIRECCIÓN REGIONAL PENÍNSULA DE YUCATÁN Y CARIBE
MEXICANO

Quintana Roo, Yucatán y Campeche

UNIDAD TÉCNICA DE CONSERVACIÓN Y MANEJO REGIONAL

OFICIO No. F00.9.DRPYyCM.UTCMR.-867/2016

Cancún, Benito Juárez, Quintana Roo, a 26 de octubre de 2016

ACUSE

Ing. Roberto Chim Interian
Dirección General de Obra Pública
Desarrollo Urbano y Ecología
H. Ayuntamiento
Municipio de Othón P. Blanco
P R E S E N T E:

ASUNTO: Respuesta a la opinión recibida
respecto al Aviso de Decreto de la Reserva de
la Biosfera Caribe Mexicano.

Hago referencia al Oficio DGOPDUYE/DE/0742/491/2016 de fecha 22 de septiembre de 2016 mediante el cual el Arq. Edberto Aseslav Cauich Rodríguez, encargado de la Dirección General de obra pública, desarrollo urbano y ecología en esa fecha, envía su opinión a esta Dirección Regional Península de Yucatán y Caribe Mexicano en relación al Aviso publicado en el DOF el 22 de abril de 2016, para el establecimiento del área natural protegida Reserva de la Biosfera Caribe Mexicano (RBCM).

Como parte del proceso de consulta, esta Comisión ha llevado a cabo una serie de reuniones de trabajo tanto a nivel central, regional y local contando con la participación de diferentes sectores, entre los que se encuentran el pesquero, turístico, académico, social, ejidal y gubernamental, logrando una amplia retribución de información, misma que incluye aspectos técnico-científicos, sociales y económicos, que integrados con las opiniones recibidas por escrito de los diferentes actores como el que amablemente nos hace llegar-, así como con la información con la que cuenta esta Comisión Nacional, se están considerando adecuaciones al polígono de la RBCM, de las cuales se enlistan algunas de las más representativas:

- El APFF Yum Balam y la RB Tiburón Ballena, contempladas inicialmente dentro del polígono de la RBCM, permanecerán con su decreto de establecimiento y superficie vigente; no formarán parte de la Reserva de la Biosfera Caribe Mexicano.
- Los humedales que estarían siendo protegidos por la Reserva de la Biosfera Caribe Mexicano serían los ubicados en Boca Iglesias y al oeste de la Laguna Chacmochuch.
- Exclusión de la porción marina inmediata al continente, en algunos sitios con ausencia de objetos de conservación relevantes y con intensa actividad turística, con el fin de disminuir los conflictos con la actividad náutica y turística.
- Le informo que la propuesta de Reserva de la Biosfera Caribe Mexicano no incluye la Zona Federal Marítimo Terrestre (ZOFEMAT), con excepción de las superficies que corresponden a los

COTEJADO



DIRECCIÓN REGIONAL PENÍNSULA DE YUCATÁN Y CARIBE
MEXICANO

Quintana Roo, Yucatán, Campeche

UNIDAD TÉCNICA DE CONSERVACIÓN Y MANEJO REGIONAL

OFICIO No. F00.9.DRPYyCM.UTEMR.-867/2016

acuerdos de destino al servicio de la CONANP ubicadas en la Playa Tortuguera Xcacel, kilómetro 112, carretera federal 307 Cancún-Chetumal, Municipio de Tulum, Estado de Quintana Roo, para uso de santuario y centro de conservación de la tortuga marina; y la ubicada en playas adyacentes al Parque Nacional Tulum, Municipio de Solidaridad (actualmente Municipio de Tulum), Estado de Quintana Roo, con el objeto de que la utilice para la protección y mantenimiento del estado natural para la conservación de flora y fauna nativa, específicamente para la instrumentación del programa nacional de conservación de las tortugas marinas, caguama y blanca en peligro de extinción; así como las zonas federales de los bordes de las lagunas Boca Iglesias y Chacmochuch.

e) Establecimiento de las siguientes zonas:

Zonas núcleo

- Humedales de Boca Iglesias
- Laguna de Chacmochuch
- Xcacel-Xcacelito

Zonas Núcleo profundas

- Colinas Submarinas
- Banco Chinchorro Profundo
- Montes Submarinos

- f) Se realizó una ampliación en el polígono hasta coincidir con el límite de la Zona Económica Exclusiva, en su porción sur.

En referencia a los comentarios en el citado oficio, le informo lo siguiente:

Respecto al punto 1 y 6: Una vez decretada dicha RBCM, se realizará el proceso de elaboración del programa de manejo de conformidad con los artículos 65 de la LGEEPA, 72 y 73 de su Reglamento en Materia de Áreas Naturales Protegidas, en el cual se invitará a participar a los sectores relacionados con el área, con el fin construir de maneja conjunta las estrategias, lineamientos y subzonificación de la Reserva, respetando en todo momento las actividades que ya se vienen desarrollando.

Respecto al punto 2: La CONANP está trabajando en la elaboración de instrumentos jurídicos y estrategias de participación, entre Secretarías de Estado, y dentro de la misma SEMARNAT, como es el caso del trabajo conjunto que se ha llevado a cabo con SEMAR, SECTUR, SCT, la División de Gendarmería de la Policía Federal, CONAPESCA, entre otros, a efecto de reforzar las acciones que se llevan a cabo en las ANP actuales, así como para la coordinación en la emisión de permisos y autorizaciones. Y particularmente, para esta RBCM se contemplan mecanismos de coordinación específica tanto a nivel regional como local, así como el acompañamiento permanente de los centros de investigación y académicos.



SEMARNAT

SECRETARÍA DE
MEDIO AMBIENTE
Y RECURSOS NATURALES



CONANP
COMISIÓN NACIONAL
DE ÁREAS NATURALES
PROTEGIDAS
Dirección Regional Península
de Yucatán y Caribe Mexicano

DIRECCIÓN REGIONAL PENÍNSULA DE YUCATÁN Y CARIBE
MEXICANO

Quintana Roo, Yucatán y Campeche

UNIDAD TÉCNICA DE CONSERVACIÓN Y MANEJO REGIONAL

OFICIO No. F00.9.DRPYyCM-UTCMR-867/2016

Respecto al punto 3: Le informo que la propuesta de Declaratoria reconoce los usos actuales y potenciales, y que las actividades náuticas y turísticas son compatibles con los esquemas de manejo y su ordenamiento se atenderá a través del proceso de subzonificación del Programa de Manejo.

Respecto al punto 4: Esta Comisión Nacional atenderá lo señalado en El Artículo 65 de la LGEEPA, el cual menciona lo siguiente: La secretaria formulará, dentro del plazo de un año contado a partir de la publicación de la declaratoria respectiva en el Diario Oficial de la Federación, el programa de manejo de área natural protegida de que se trate, dando participación a los habitantes, propietarios y poseedores de los predios en ella incluidos, a las demás dependencias competentes, los gobiernos estatales, municipales y del Distrito Federal, en su caso, así como a organizaciones sociales, públicas o privadas, y demás personas interesadas.

Respecto al punto 5: Debido a la relevancia ambiental de la zona por el alto grado conservación del arrecife de coral y su cercanía a la costa, el polígono es contiguo a esta, sin embargo se buscará a través de la subzonificación permitir el aprovechamiento de la zona bajo un uso sustentable.

Finalmente, la CONANP agradece su opinión e interés en el proceso, en espera de seguir contando con su participación durante ésta y las siguientes fases que acompañan el establecimiento y manejo de las áreas naturales protegidas, lo cual permitirá fortalecer la conservación y el desarrollo sustentable del Caribe Mexicano.

Sin más por el momento otro particular le envío saludos cordiales.

ATENTAMENTE,
EL DIRECTOR REGIONAL

BIOL. FRANCISCO RICARDO GÓMEZ LOZANO



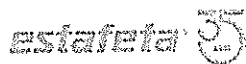
SECRETARÍA DE MEDIO
AMBIENTE Y RECURSOS
NATURALES COMISIÓN
NACIONAL DE ÁREAS
NATURALES PROTEGIDAS

C.c.e.p.- Ing. Rafael Pacchiano Alamán.- Secretario de Medio Ambiente y recursos Naturales.
Lic. Alejandro del Mazo Maza.- Comisionado Nacional de Áreas Naturales Protegidas.
Biol. David Gutiérrez Carbonell.- Encargado de la Dirección General de Conservación para el Desarrollo de la CONANP.
Ing. Alejandro Rafael Nyssen Ocaranza.- Director General de Operación Regional de la CONANP.
Expediente.

COTEJADO



000007



Estimado cliente:

Estafeta agradece su preferencia. A continuación, encontrará el comprobante de entrega de su envío:

Número de guía: 104811587824A600459391

Garantía del servicio: Entrega garantizada al siguiente día hábil (lunes a viernes)

Fecha de envío: 01/11/2016 05:02 P. M.


Fecha de entrega: 04/11/2016 12:10 P. M.

Recibió: SDR:PATY ALAMILLA

Lugar de entrega: Chetumal

Referencia:

Firma de Recibido:



Atentamente

Estafeta Mexicana S.A. de C.V.

Lo invitamos a seguir al pendiente de las promociones en nuestros servicios, a través de nuestra página de Internet y redes sociales.

Facebook: estafetamx

Twitter: @estafeta

www.estafeta.com

Sistema de rastreo Estafeta 14/11/2016 08:50:18 a. m.

COTEJADO

Estafeta

Firma de recepción

Cód. de rastreo
2419772705
Resp. opinión RBCM

Destinatario
Ing. Roberto Carr. Interam
Poa. Grad. de Obra. Pblm.
D. Am. de. Urbaniz. Enlaga
M. Aguilar, Chetumal, Quintana Roo
C. P. 77000
C. P. 77000
Chetumal, Quintana Roo, México

Estafeta

Rastreo

Cotizador

Estafetashop

Búsqueda de Sucursales

Frecuencia de Entrega

Código Postal

Facturación Electrónica

Rastreo Internacional

Rastreo Estafeta Carga Aérea

Revelación en Línea

Comando

Mi Estafeta

Información de guía

Número de guía
104813878244603459371

Origen
Cancún

Estatus del servicio

ENTREGADO

Servicio

Entrega garantizada al siguiente día hábil (días a viernes)

Tipo de envío

50332

Número de orden de recolección

14130774

Guía de envíos múltiples

Información de rastreo

Código de rastreo
2419772705

Destino
Chetumal

Rebilitó

C.P. Destino
77000

SR: PATY ALAMILLA
Centra de

Fecha y hora de entrega

04/11/2016 12:10 P.M.

Fecha programada de entrega

Garantía adquirida no aplica, revisar cobertura de zona

Fecha de recolección

01/11/2016 03:02 P.M.

Guía documento de retorno

Guía Internacional

Orden de rastreo

Orden de rastreo

Cancelar



COLECCION

000008

SINTEXTO



Director
Tecnica de
Mision de



Oficio Número F00/DGCD/809/16

Ciudad de México, a 01 de noviembre de 2016

M. EN C. VÍCTOR MANUEL ARRIAGA FARRÓ
DIRECTOR GENERAL DE ORDENAMIENTO
PESQUERO Y ACUICOLA DE LA CONAPESCA
SAGARPA

En atención a su oficio DGOPA.-23214/150916 de fecha 23 de septiembre del presente año, donde envía sugerencias relativas al anteproyecto de Decreto de la Reserva de la Biosfera Caribe Mexicano.

Sobre el particular y en lo referente a la sugerencia de modificar los Considerandos 7 y 8:

"Que en el Litoral y Aguas de Jurisdicción Federal, como el Mar Caribe Mexicano la pesca es una actividad económica de carácter prioritario que involucra una o más cadenas productivas de valor social y económico, que también posee componentes culturales y contribuye regionalmente a la seguridad alimentaria. En el Caribe Mexicano participan 23 organizaciones de pescadores y personas físicas que se dedican a la extracción de recursos pesqueros, bajo un esquema de pesca sustentable, por lo que este decreto reconoce su existencia y su relación directa con la Reserva de la Biosfera y en coordinación con las autoridades correspondientes mantendrá los esquemas administrativos que favorezcan el desarrollo de su actividad en un marco de respeto de la conservación de los recursos naturales;" (sic)

Al respecto le informo que la propuesta se considera procedente toda vez que, de acuerdo al Estudio Previo Justificativo (EPJ) que en su página 151, párrafo 2, se menciona que "la pesca sustentable es uno de los tres pilares de la propuesta para el establecimiento de una nueva área natural protegida en el Caribe mexicano". Lo anterior "en coordinación con la SAGARPA, a través de la CONAPESCA y el INAPESCA, cuyas atribuciones son regular, fomentar y administrar el aprovechamiento de los recursos pesqueros y acuícolas; coordinar y orientar la investigación científica; desarrollar, innovar y transferir tecnología en materia de pesca y acuicultura; entre otras".

En relación a su propuesta al Considerando 8, también se consideró procedente, toda vez que como se indica en la Tabla 19, página 152 y en el párrafo 1, página 153 del EPJ, los mayores volúmenes de pesca por especie en Quintana Roo incluyen al camarón y a la langosta.

"Que los principales productos aprovechados son la langosta y el camarón, los cuales han sido aprovechados de forma sustentable en esa zona por décadas previo a esta iniciativa, por lo tanto ambas actividades deben de continuar bajo estándares de pesca sustentable. La langosta genera una derrama económica actual de más de 65 millones de pesos mientras que el camarón se considera como una de las actividades más importantes por la infraestructura de inversión y ocupa el segundo lugar en nivel de producción estatal. La pesquería de camarón se realiza en la zona norte del área propuesta, donde se encuentran caladeros al noreste de la Isla Contoy."

Finalmente, y en lo referente a la propuesta de texto para el párrafo 9 de los Considerandos

"Que existen zonas de refugio pesquero promovidas por la SAGARPA, las cuales se definen como "las áreas delimitadas en las aguas de jurisdicción federal, con la finalidad primordial

COTEJADO

COMISIÓN NACIONAL DE ÁREAS NATURALES PROTEGIDAS
DIRECCIÓN GENERAL DE CONSERVACIÓN PARA EL DESARROLLO

Oficio Número F00/DGCD/009/16

Ciudad de México, a 01 de noviembre de 2016

de conservar y contribuir, natural o artificialmente, al desarrollo de los recursos pesqueros con motivo de su reproducción, crecimiento o reclutamiento, así como preservar y proteger el ambiente que lo rodea". En Quintana Roo se han promulgado mediante tres acuerdos regulatorios 14 polígonos como zonas de refugio pesquero, el primer acuerdo se publicó en el Diario Oficial de la Federación el 30 de noviembre de 2012 para la Bahía de Sian Ka'an, dentro de la Bahía Espíritu Santo (1,049 ha) el 12 de septiembre de 2013 se decretó la zona de refugio pesquero en Banco chinchorro y Punta Herrero (1,238 ha), siendo el último de ellos el establecido en abril de 2015 en la zona de Akumal (988 ha). Estas zonas en conjunto con las áreas marinas protegidas y sus similares contribuyen a la preservación ambiental y al ordenamiento pesquero en el Caribe Mexicano". (sic)

En este punto le informo que en virtud que la definición de Zona de Refugio se establece en el artículo 4o fracción LI de la Ley General de Pesca y Acuacultura Sustentables publicada en el Diario Oficial de la Federación el 24 de julio de 2007, se determinó que no es necesario repetirla, por lo que se propone la siguiente redacción:

Que existen zonas de refugio pesquero promovidas por la Secretaría de Agricultura Ganadería, Desarrollo Rural, Pesca y Alimentación. En Quintana Roo se han promulgado mediante tres acuerdos regulatorios 14 polígonos como zonas de refugio pesquero, el primer acuerdo se publicó en el Diario Oficial de la Federación el 30 de noviembre de 2012 para la Bahía de Sian Ka'an, dentro de la Bahía Espíritu Santo (1,049 ha), el 12 de septiembre de 2013 se estableció la zona de refugio pesquero en Banco Chinchorro y Punta Herrero (1,238 ha), siendo el último de ellos el establecido el 13 de abril de 2015 en la zona de Akumal (988 ha). Estas zonas en conjunto con las áreas naturales protegidas contribuyen a la preservación ambiental y al ordenamiento pesquero en el Caribe Mexicano;

Por último, y una vez que han sido tomadas en cuenta sus observaciones, le solicito atentamente nos envíe por este medio la no objeción o validación para que la SEMARNAT-CONANP prosiga con los trámites de publicación del proyecto de decreto que nos ocupa.

Sin otro particular le envío un cordial saludo y agradezco los valiosos comentarios que permiten enriquecer y fortalecer dicho proyecto y, en general, el apoyo que la SAGARPA a través de la Dirección a su digno cargo nos brinda para que esta región sea declarada como área natural protegida.

ATENTAMENTE.
ENCARGADO DEL DESPACHO DE LA
DIRECCIÓN GENERAL

BIOL. DAVID GUTIÉRREZ CARBONELL

CONLIT/CH

Por un uso responsable del papel, las copias se envían por correo electrónico:

C.c.e.p. Alejandro Del Mazo Maza.- Comisionado Nacional, CONANP.- correspondencia.comisionado@conanp.gob.mx
Francisco Ricardo Gómez Lozano.- Director Regional Península de Yucatán y Caribe Mexicano, CONANP.- rglozano@conanp.gob.mx
César Sánchez Ibarra.- Director de Representatividad y Creación de Nuevas Áreas Naturales Protegidas, CONANP.- csibarra@conanp.gob.mx

30.11.16
129.11.20

SEMARNAT

SECRETARÍA DE
MEDIO AMBIENTE
Y RECURSOS NATURALES



COMISIÓN NACIONAL
DE ÁREAS NATURALES
PROTEGIDAS



Banco Chinchorro
RESERVA DE LA BIOSFERA



COMISION NACIONAL DE ÁREAS NATURALES PROTEGIDAS
DIRECCION REGIONAL PENINSULA DE YUCATAN Y CARIBE MEXICANO
PARQUE NACIONAL ARRECIFES DE XCALAK Y
RESERVA DE LA BIOSFERA BANCO CHINCHORRO

OFICIO No. F00.9.DREBCH.- 0306/2016

Chetumal, Q. Roo, a 05 de octubre del 2016

ASUNTO: Respuesta a la opinión recibida respecto al Aviso
de Decreto de la Reserva de la Biosfera Caribe Mexicano.

ACUSE

GRAL. DE BGDA D.E.M. SERGIO E. MARTINEZ RESCALVO
COMANDANTE DE LA 34 ta ZONA MILITAR (SEDENA)
P R E S E N T E.-

En atención y seguimiento a las instrucciones del Biól. Francisco Ricardo Gómez Lozano, titular de la Dirección Regional Península de Yucatán y Caribe Mexicano de la CONANP, así como en respuesta a su atento oficio No. AJ/065/025237 de fecha 14 de septiembre del presente año, medio por el cual manifiesta a esta Comisión Nacional de Área Naturales Protegidas el estar de acuerdo y emite su opinión en relación al Aviso publicado en el DOF el 22 de abril de 2016, para el establecimiento del área natural protegida Reserva de la Biosfera Caribe Mexicano (RBCM).

Sobre el particular, esta Comisión Nacional agradece su opinión y participación en este proceso, en espera de que la 34ta Zona Militar bajo su digno cargo, continúe inmersa en las siguientes fases para el establecimiento de la Reserva de la Biosfera Caribe Mexicano.

Por último, le comento que una vez establecida dicha área natural protegida, se iniciará con el proceso de elaboración del Programa de Manejo, de conformidad con los artículos 65 de la Ley General del Equilibrio Ecológico y Protección al Ambiente, 72 y 73 de su Reglamento en materia de Áreas Naturales Protegidas, en el cual les invitaremos a participar y así seguir colaborando con esta Comisión.

Sin más por el momento, aprovecho la ocasión para enviarle un cordial saludo.

ATENTAMENTE
EL DIRECTOR DE ÁREAS



RECIBIDO

BIOL. JOSE JUAN DOMINGUEZ CALDERON

34/a.Z.M.122u

C.c.p*

Lic. Alejandro Del Mazo Maiza.- Comisionado Nacional de Áreas Naturales Protegidas. Para su conocimiento: adma@conanp.gob.mx
Biol. David Gutiérrez Carbonell.- Encargado del Despacho de la Dirección General de Conservación para el Despacho de la CONANP. Para su conocimiento: dgu@conanp.gob.mx
Biol. Francisco Ricardo Gómez Lozano.- Director Regional Península de Yucatán y Caribe Mexicano. Para su conocimiento: frg@conanp.gob.mx
Expediente/Archivo

* Por un uso eficiente del papel las correspondientes copias de conocimiento se notifican vía correo electrónico institucional a las direcciones señaladas.

JMGP/MT

Firma

10/10/16



000010

SINTEXTO

de 14
sursos
an

DIRECCIÓN REGIONAL PENÍNSULA DE YUCATÁN Y CARIBE
MEXICANO

Quintana Roo, Yucatán y Campeche

UNIDAD TÉCNICA DE CONSERVACIÓN Y MANEJO REGIONAL

OFICIO No. F00.9.DRPYyCM-UTCMR.-837/2016

Cancún, Benito Juárez, Quintana Roo, a 13 de octubre de 2016

Dra. Patricia Koleff
Directora General de Análisis y Prioridades
CONABIO
Liga Periférico- Insurgentes Sur, Núm 4903,
Col. Parques del Pedregal, Delegación Tlalpan, 14010,
México, D.F.
PRESENTE:

ASUNTO: Respuesta a la opinión recibida
respecto al Aviso de Decreto de la Reserva de la
Biosfera Caribe Mexicano.

Hago referencia a su oficio No. DGAP/172/2016 de fecha 14 de julio de 2016, recibido el mismo día, mes y año en esta Dirección Regional, medio por el cual envía observaciones en relación con el Aviso publicado en el DOF el 22 de abril de 2016, para el establecimiento del área natural protegida Reserva de la Biosfera Caribe Mexicano (RBCM).

Como parte del proceso de consulta, esta Comisión ha llevado a cabo una serie de reuniones de trabajo tanto a nivel central, regional y local contando con la participación de diferentes sectores, entre los que se encuentran el pesquero, turístico, académico, social, ejidal y gubernamental, logrando una amplia retribución de información, misma que incluye aspectos técnico-científicos, sociales y económicos, que integrados con las opiniones recibidas por escrito de los diferentes actores como el que amablemente nos hace llegar, así como con la información con la que cuenta esta Comisión Nacional, se están considerando adecuaciones al polígono de la RBCM, de las cuales se enlistan algunas de las más representativas:

- El APFF Yum Balam y la RB Tiburón Ballena, contempladas inicialmente dentro del polígono de la RBCM, permanecerán con su decreto de establecimiento y superficie vigente; no formarán parte de la Reserva de la Biosfera Caribe Mexicano.
- Los humedales que estarían siendo protegidos por la Reserva de la Biosfera Caribe Mexicano serían los ubicados en Boca Iglesias y al oeste de la Laguna Chacmochuch.
- Exclusión de la porción marina inmediata al continente, en algunos sitios con ausencia de objetos de conservación relevantes y con intensa actividad turística, con el fin de disminuir los conflictos con la actividad náutica y turística.
- Le informo que la propuesta de Reserva de la Biosfera Caribe Mexicano no incluye la Zona Federal Marítimo Terrestre (ZOFEMAT), con excepción de las superficies que corresponden a los acuerdos de destino al servicio de la CONANP ubicadas en la Playa Tortuguera Xcacel, kilómetro 112, carretera federal 307 Cancún-Chetumal, Municipio de Tulum, Estado de Quintana Roo, para



DIRECCIÓN REGIONAL PENÍNSULA DE YUCATÁN Y CARIBE
MEXICANO

Quintana Roo, Yucatán y Campeche

UNIDAD TÉCNICA DE CONSERVACIÓN Y MANEJO REGIONAL

OFICIO No. F00.9.DRPYyCM.UTCMR-837/2016

uso de santuario y centro de conservación de la tortuga marina; y la ubicada en playas adyacentes al Parque Nacional Tulum, Municipio de Solidaridad (actualmente Municipio de Tulum), Estado de Quintana Roo, con el objeto de que la utilice para la protección y mantenimiento del estado natural para la conservación de flora y fauna nativa, específicamente para la instrumentación del programa nacional de conservación de las tortugas marinas, caguama y blanca en peligro de extinción; así como las zonas federales de los bordes de las lagunas Boca Iglesias y Chacmochuch.

e) Establecimiento de las siguientes zonas:

Zonas núcleo

- Humedales de Boca Iglesias
- Laguna de Chacmochuch
- Xcabel-Xcabelito

Zonas Núcleo profundas

- Colinas Submarinas
- Banco Chinchorro Profundo
- Montes Submarinos

Se realizó una ampliación en el polígono hasta coincidir con el límite de la Zona Económica Exclusiva, en su porción sur.

Así mismo, hago de su conocimiento que la CONANP está trabajando en identificar y desarrollar fuentes de financiamiento adicionales, como es la creación de un posible fideicomiso, el regreso del cobro de derechos a las áreas naturales protegidas recaudadoras, acceso a fondos de organismos nacionales e internacionales, esquemas de coadministración con otros organismos, entre otros, que permitan reforzar el presupuesto federal que se asigne a la RBCM y por consiguiente, al desarrollo de las acciones de conservación y manejo del área.

En cuanto a sus Recomendaciones Puntuales, me permito comentarle lo siguiente:

1. A través de la Subzonificación, se establecerán las condiciones de manejo para la porción costera y la de mar profundo, atendiendo a las características de los ecosistemas, sus usos actuales y potenciales, así también se establecerán los criterios para la zona de influencia de la Reserva, para que en coordinación con los diferentes sectores de gobierno y la sociedad, se fomenten acciones que promuevan el uso sustentable.
2. Como se mencionó anteriormente los humedales que estarían siendo protegidos por la Reserva de la Biosfera Caribe Mexicano serían los ubicados en Boca Iglesias y al oeste de la Laguna Chacmochuch. En la porción marina todas aquellas caletas contiguas a los Acuerdos de destino de la CONANP en Tulum, así como las contiguas al refugio de Vida Silvestre de Akumal, las zonas



DIRECCIÓN REGIONAL PENÍNSULA DE YUCATÁN Y CARIBE
MEXICANO

Quintana Roo, Yucatán y Campeche

UNIDAD TÉCNICA DE CONSERVACIÓN Y MANEJO REGIONAL

OFICIO No. F00.9.DRPYyCM.UTCMR.-837/2016

de arrecifes de Puerto Morelos, así como las de Xcalak y Mahahual, que presentan un alto grado de conservación (que no están actualmente en las Áreas Protegidas ya Decretas) también se encuentran dentro de la propuesta de la Reserva.

3. Por solicitud del sector académico, se está considerando adicionalmente como zona núcleo las colinas submarinas de Colmer y los Montes profundos, mismas que se ubican dentro del polígono inicial del EPJ.
4. Todas las Áreas Protegidas Federales de Quintana Roo, mantienen sus polígonos y superficies de acuerdo a su Decreto, ninguna de ellas se sobrepone o se incluye dentro de la propuesta de Reserva.


En referencia a los apartados de su escrito denominados: "*Comentarios a la propuesta, Comentarios al Documento y Factores de Consideración y Anexo I*", serán retomados y consideradas las fuentes de información para la elaboración del Programa de Manejo de la RB Caribe Mexicano.

Finalmente, la CONANP agradece su opinión e interés en el proceso, en espera de seguir contando con su participación durante ésta y las siguientes fases que acompañan el establecimiento y manejo de las áreas naturales protegidas, lo cual permitirá fortalecer la conservación y el desarrollo sustentable del Caribe Mexicano.

Sin más por el momento otro particular le envío saludos cordiales.

ATENTAMENTE,
EL DIRECTOR REGIONAL.

BIOL. FRANCISCO RICARDO GÓMEZ LOZANO

SECRETARÍA DE MEDIO
AMBIENTE Y RECURSOS
NATURALES COMISIÓN
NACIONAL DE ÁREAS
NATURALES PROTEGIDAS

"Por un uso eficiente de papel, las siguientes copias de conformidad con el artículo 17 de la Ley General de Acceso a la Información Pública, se entregan por vía electrónica"

C.c.e.p.- Ing. Rafael Pacchiano Alamán.- Secretario de Medio Ambiente y Recursos Naturales.
Lic. Alejandro del Mazo Maza.- Comisionado Nacional de Áreas Naturales Protegidas.
Biol. David Gutiérrez Carbonell.- Encargado de la Dirección General de Conservación para el Desarrollo de la CONANP.
Ing. Alejandro Rafael Nyssen Ocaranza.- Director General de Operación Regional de la CONANP.
Expediente.

NHP



000012

110.11.2
137.11.2D

COTEJADO

RBCM Respuesta CONABIO - Mensaje (HTML)

De: Mtra. Del Rodo Bravo Xicoténcatl
Para: Francisco Gómez Lozano; Rafael Hernández Palacios; Tania Gómez Zuriga; César Sánchez Barco; Rafael Díazbamba Méndez
Asunto: PESTH Respuesta CONABIO

DRA. PATRICIA KOLEFF
DIRECTORA GENERAL
ANÁLISIS Y PRIORIDADES DE CONABIO
P R E S E N T E :

Por indicación del Biol. Francisco Ricardo Gómez, Director Regional Península de Yucatán y Caribe Mexicano, adjunto se envía copia del oficio No. F00.9.DRPY/CM.UTCM-837/2016, a través del cual se responde a su opinión sobre el proyecto de establecimiento del área natural protegida Reserva de la Biosfera Caribe Mexicano, derivado del AVISO publicado por la Secretaría de Medio Ambiente y Recursos Naturales el 22 de Abril del 2016 en el Diario Oficial de la Federación.

De igual forma le comento que en breve se le hará llegar el documento original por mensajería.

Sin más por el momento, le envío un cordial saludo.

Fuente de confirmación de recepción.

Biol. Rocio Bravo

De: Ramon Vazquez Hunez
Enviado el: Jueves, 29 de septiembre de 2016 05:13 p. m.
Para: Mtra. Del Rodo Bravo Xicoténcatl
Asunto: RV: Solicitud de opiniones y comentarios de Anteproyecto Decreto de AMP RD Caribe Mexicano

Ver más acerca de Mtra. Del Rodo Bravo Xicoténcatl.

estafeta

Código de Rastreo: 2626827951
CONFIRMACION 6040115878-24A600450384

Documento 3600180145 04 KGS
000010

REMITENTE
BIOL. RICARDO GÓMEZ LOZANO
DIRECTOR REGIONAL PENÍNSULA DE YUCATÁN Y CARIBE
MEXICANO (CONANP)
Calle Venado 72 y 73 2er piso SMZ 20 y MZ 18 LTES 2 y 4.
Benito Juárez Col. Centro Cancún, Quintana Roo. C.P. 77500

DESTINATARIO:
Dra. Patricia Koleff
Directora General de Análisis y Prioridades CONABIO
Liga Periférica Insurgentes Sur, Núm. 4903
Col. Parques del Pedregal, Delegación Tlalpan, 14010,
México, D.F.

Garantía 1 día consumo

Comisión de Recursos

**COMISIÓN NACIONAL DE ÁREAS NATURALES PROTEGIDAS
DIRECCIÓN GENERAL DE CONSERVACIÓN PARA EL DESARROLLO**

Oficio Número F00/DGCD/814/16

Ciudad de México, a 3 de noviembre de 2016


**CONTRALMIRANTE. JOSÉ IGNACIO MORENO DÍAZ
JEFE DE LA SECCIÓN TERCERA DEL EMGA
SECRETARÍA DE MARINA-ARMADA DE MÉXICO
PRESENTE**

En atención a su similar número S-3.-1601/16 de fecha 19 de octubre de 2016, mediante el cual emite observaciones al anteproyecto de Decreto de la Reserva de la Biosfera Caribe Mexicano, ubicada frente al estado de Quintana Roo.

Sobre el particular y en lo referente a sus apreciaciones, le informo lo siguiente:

Opinión SEMAR	Respuesta CONANP
<p>I. La SEMAR no cuenta con la atribución de restauración del equilibrio ecológico.</p> <p>Propuesta:</p> <p>ARTÍCULO TERCERO:... "...La Secretaría del Medio Ambiente y Recursos Naturales, por conducto de la Comisión Nacional de Áreas Naturales Protegidas, se coordinará con las Secretarías de Marina y de Agricultura, Ganadería, Desarrollo Rural, Pesca y Alimentación, en materia de prevención, y la protección del ambiente, atendiendo a sus respectivas competencias, dentro de la Reserva de la Biosfera Caribe Mexicano.</p> <p>[Asimismo]... Las medidas o programas de preservación o protección que se desarrollen en la Reserva de la Biosfera Caribe Mexicano se diseñarán y ejecutarán con la intervención de las Secretarías de Medio Ambiente y Recursos Naturales, por conducto de la Comisión Nacional de Áreas Naturales Protegidas, y de Marina, quienes podrán coordinarse con otras dependencias y entidades de la Administración Pública Federal, o instituciones nacionales o extranjeras."</p>	<p>El comentario se determinó procedente parcialmente y la sugerencia se integró al proyecto de Decreto, quedando de la siguiente forma:</p> <p>ARTÍCULO TERCERO:... La Secretaría de Medio Ambiente y Recursos Naturales, por conducto de la Comisión Nacional de Áreas Naturales Protegidas, se coordinará con las secretarías de Marina y de Agricultura, Ganadería, Desarrollo Rural, Pesca y Alimentación, en materia de preservación, protección y conservación del medio ambiente, atendiendo a sus respectivas competencias, dentro de la reserva de la biosfera Caribe Mexicano.</p> <p>[Asimismo]... Las medidas o programas de preservación, protección y conservación que se desarrollen en la reserva de la biosfera Caribe Mexicano se diseñarán y ejecutarán con la intervención de las secretarías de Medio Ambiente y Recursos Naturales, por conducto de la Comisión Nacional de Áreas Naturales Protegidas, y de Marina, quienes podrán coordinarse con otras dependencias y entidades de la Administración Pública Federal, o instituciones nacionales o extranjeras.</p>
<p>II.-Sobre las actividades que la SEMAR, podrá realizar en las <u>zonas núcleo</u>:</p> <p>ARTÍCULO CUARTO: "XII. La construcción de infraestructura</p>	<p>El comentario se consideró procedente y se integró al proyecto de Decreto, quedando de la siguiente forma:</p> <p>ARTÍCULO CUARTO. Dentro de las zonas núcleo de</p>

COTEJADO

COMISIÓN NACIONAL DE ÁREAS NATURALES PROTEGIDAS
DIRECCIÓN GENERAL DE CONSERVACIÓN PARA EL DESARROLLO

Oficio Número F00/DGCD/814/16

Ciudad de México, a 3 de noviembre de 2016

Opinión SEMAR	Respuesta CONANP
necesaria para dar cumplimiento a las atribuciones de la Secretaría de Marina, que se requiera para la defensa exterior, coadyuvancia en la seguridad interior del país o para atender una situación de emergencia, y"	la reserva de la biosfera Caribe Mexicano, podrán realizarse las siguientes actividades: ... XIII. Construcción de infraestructura exclusivamente cuando conforme a las atribuciones de la Secretaría de Marina, se requiera para la defensa exterior, y coadyuvancia en la seguridad interior del país o para atender una situación de emergencia;
<p>III.-Sobre las actividades que la SEMAR, podrá realizar en las <u>zonas de amortiguamiento</u>:</p> <p>ARTÍCULO SÉPTIMO</p> <p>XVI. La construcción de infraestructura necesaria para dar cumplimiento a las atribuciones de la Secretaría de Marina, que se requiera para la defensa exterior, coadyuvancia en la seguridad interior del país o para atender una situación de emergencia;"</p>	<p>El comentario se consideró <u>procedente</u> y se integró al proyecto de Decreto, quedando de la siguiente forma:</p> <p>XVI. Construcción de infraestructura exclusivamente cuando, conforme a las atribuciones de la Secretaría de Marina, se requiera para la defensa exterior, y coadyuvancia en la seguridad interior del país o para atender una situación de emergencia;</p>
<p>IV.-Sobre la participación de la SEMAR en la formulación de los programas de ordenamiento ecológico:</p> <p>ARTÍCULO DECIMO SÉPTIMO. La Secretaría de Medio Ambiente y Recursos Naturales, por conducto de la Comisión Nacional de Áreas Naturales Protegidas, formulará el programa de manejo de la Reserva de la Biosfera Caribe Mexicano en coordinación con la Secretaría de Marina, dando participación a quien corresponda a las Secretarías de Turismo, de Agricultura, Ganadería, Desarrollo Rural, Pesca y Alimentación, de Comunicaciones y Transportes, de Desarrollo Agrario, Territorial y Urbano y otras dependencias de la Administración Pública Federal competentes, así como a los habitantes, organizaciones sociales, públicas o privadas y demás personas interesadas.</p>	<p>El comentario se considera <u>improcedente</u>, ya que no corresponde el fundamento del artículo 20 bis 6 de los programas de ordenamiento ecológico, sin embargo de acuerdo al artículo 65 de la Ley General del Equilibrio Ecológico y la Protección al Ambiente:</p> <p>"ARTÍCULO 65.- La Secretaría formulará, dentro del plazo de un año contado a partir de la publicación de la declaratoria respectiva en el Diario Oficial de la Federación, el <u>programa de manejo del área natural protegida</u> de que se trate, dando participación a los habitantes, propietarios y poseedores de los predios en ella incluidos, a las <u>demás dependencias competentes</u>, los gobiernos estatales, municipales y del Distrito Federal, en su caso, así como a organizaciones sociales, públicas o privadas, y demás personas interesadas".</p> <p>Así mismo, en el artículo 73 del Reglamento de la Ley General del Equilibrio Ecológico y la Protección al Ambiente en materia de Áreas Naturales Protegidas se menciona que:</p> <p>"Artículo 73.- En la formulación del programa de</p>

COTEJADO



**COMISIÓN NACIONAL DE ÁREAS NATURALES PROTEGIDAS
DIRECCIÓN GENERAL DE CONSERVACIÓN PARA EL DESARROLLO**

Oficio Número F00/DGCD/814/16

Ciudad de México, a 3 de noviembre de 2016

Opinión SEMAR	Respuesta CONANP
	<p>manejo se deberá promover la participación de:</p> <p>I. Los habitantes, propietarios y poseedores de los predios que conforman el área respectiva;</p> <p>II. Dependencias de la Administración Pública Federal que, por su competencia, pudieran aportar elementos al programa;</p> <p>III. Los gobiernos estatales, municipales y del Distrito Federal, en su caso, y</p> <p>IV. Las organizaciones sociales, públicas o privadas, y demás personas interesadas".</p> <p>De tal manera que de acuerdo a ambos artículos la participación y coordinación con "dependencias competentes" y "dependencias de la Administración Pública Federal" está implícita. Por lo que no es necesario resaltar de manera particular la participación y coordinación con la SEMAR.</p>

Ambios
rales
2016

Por último, y una vez que han sido tomadas en cuenta sus observaciones, le solicito atentamente nos envíe por este medio la no objeción o validación, para que la SEMARNAT-CONANP prosiga con los trámites de publicación del proyecto de decreto que nos ocupa.

Sin otro particular, y agradeciendo la importante colaboración institucional de la Secretaría de Marina Armada de México con esta Comisión Nacional en el proceso del citado Decreto, reciba un cordial saludo.

**ATENTAMENTE
ENCARGADO DEL DESPACHO DE LA
DIRECCION GENERAL.**

BIOL. DAVID GUTIÉRREZ CARBONELL.

CC.p. Lic. V. Alejandro del Mazo Maza.-

Comisionado Nacional de Áreas Naturales Protegidas.-
correspondenciacom@conanp.gob.mx

Biól. Francisco Ricardo Gómez Lozano.- Director Regional Península de Yucatán y Caribe Mexicano.-CONANP.-
rglozano@conanp.gob.mx

Biól. César Sánchez Ibarra.- Director de Representatividad y Creación de Nuevas Áreas Protegidas.-CONANP.
csibarra@conanp.gob.mx

D:\1.- EULALIO\2016\2.-Oficios 2016\59.- Of. DGCD_814_opinión SEMAR Caribe Mexicano eca 31oct2016.docx




COTFEADO

000014

COMISIÓN NACIONAL DE ÁREAS NATURALES PROTEGIDAS
DIRECCIÓN EJECUTIVA DE ADMINISTRACIÓN Y EFECTIVIDAD INSTITUCIONAL

DEPARTAMENTO DE SERVICIOS GENERALES


SOLICITUD DE SERVICIO DE MENSAJERÍA Y PAQUETERÍA

ÁREA		SOLICITANTE (NOMBRE, CARGO, FIRMA)		FECHA	FOLIO
NUEVAS ÁREAS		CÉSAR SÁNCHEZ IBARRA		04/11/2016	
PISO	11	EXTENSIÓN	17072	TIPO DE ENVÍO	LOCAL <input checked="" type="radio"/> URGENTE <input type="radio"/>
DESCRIPCIÓN DEL SERVICIO (DATOS DEL DESTINATARIO, PERSONA A ENTREGAR, DIRECCIÓN)				FORANEO <input type="radio"/> ORDINARIO <input checked="" type="radio"/>	ACUSE DE RECIBO
CONTRAALMIRANTE JOSÉ IGNACIO MORENO DÍAZ				 FIRMA AUTORIZACIÓN DEPTO. SERVICIOS GUALES DEPTO. DE SERVICIOS	
JEFE DE LA SECCIÓN TERCERA DEL EMGA				FIRMA DE RECIBO DE ACUSE	
SECRETARÍA DE MARINA				FIRMA DEL ÁREA POR SOBREPESO	
INSTITUTO LA NAVAL MILITAR #861, EDIFI. E, SEGUNDO NIVEL, COL. LOS CIPRESES, DEL COYOACÁN, C.P. 04830, CDMX, TEL.: 5624-6500, EXT.: 7708 Y-7207				DGCD-814.16 He Coronado 56246500 ext 7207	

COMISIÓN NACIONAL DE ÁREAS NATURALES PROTEGIDAS
DIRECCIÓN EJECUTIVA DE ADMINISTRACIÓN Y EFECTIVIDAD INSTITUCIONAL

DEPARTAMENTO DE SERVICIOS GENERALES

SOLICITUD DE SERVICIO DE MENSAJERÍA Y PAQUETERÍA

ÁREA		SOLICITANTE (NOMBRE, CARGO, FIRMA)		FECHA	FOLIO
NUEVAS ÁREAS		CÉSAR SÁNCHEZ IBARRA		04/11/2016	
PISO	11	EXTENSIÓN	17072	TIPO DE ENVÍO	LOCAL <input checked="" type="radio"/> URGENTE <input type="radio"/>
DESCRIPCIÓN DEL SERVICIO (DATOS DEL DESTINATARIO, PERSONA A ENTREGAR, DIRECCIÓN)				FORANEO <input type="radio"/> ORDINARIO <input checked="" type="radio"/>	ACUSE DE RECIBO
LIC. PEDRO PABLO ZEPEDA BERMÚDEZ.				 FIRMA AUTORIZACIÓN DEPTO. SERVICIOS GUALES DEPTO. DE SERVICIOS	
DIRECTOR DE MARINA MERCANTE.				FIRMA DE RECIBO DE ACUSE	
SECRETARÍA DE COMUNICACIONES Y TRANSPORTES				FIRMA DEL ÁREA POR SOBREPESO	
BOULEVARD ADOLFO LÓPEZ MATEOS 1990, COL. ALPES TLACOPAC, ALVARO OBREGÓN, CDMX, MÉXICO, C.P. 01049.				DGCD-809.16 Teresa Ruiz 5723 9300 Ext 26091	

813.16

COMISIÓN NACIONAL DE ÁREAS NATURALES PROTEGIDAS
DIRECCIÓN GENERAL DE CONSERVACIÓN PARA EL DESARROLLO

Oficio Número F00/DGCD/813/16

Ciudad de México, a 3 de noviembre de 2016

LIC. PEDRO PABLO ZEPEDA BERMÚDEZ
DIRECTOR GENERAL DE MARINA MERCANTE
SECRETARÍA DE COMUNICACIONES Y TRANSPORTES

En atención a su oficio 7.2.411.-2409 de fecha 24 de octubre del presente año, donde envía observaciones y comentarios relativos al anteproyecto de Decreto de la Reserva de la Biosfera Caribe Mexicano.

Sobre el particular, le informo lo siguiente:

Propuesta u Observación Dirección General de Marina Mercante	Respuesta CONANP
<p>En cuanto a la fracción VII, en el caso de Turismo de bajo impacto ambiental, se requiere <u>se dé un concepto claro que permita identificar qué tipo de actividades se pueden desarrollar y, en su caso, si dentro de este supuesto consideran las actividades náuticas, lo anterior tomando en consideración que las disposiciones actuales no definen este supuesto</u>".</p>	<p>Con relación a su recomendación, le informo que esta Comisión Nacional la considera <u>procedente</u>. Por lo que la definición se incorpora en el Programa de Manejo respectivo, señalando el Turismo de bajo impacto ambiental como:</p> <p><i>"Modalidad turística ambientalmente responsable, consistente en viajar o visitar espacios naturales relativamente sin perturbar con el fin de disfrutar, apreciar y estudiar los atractivos naturales de dichos espacios, así como cualquier manifestación cultural del presente y del pasado que puedan encontrarse ahí; a través de un proceso que promueve la conservación, tiene bajo impacto ambiental e induce un involucramiento activo y socio-económicamente benéfico de las poblaciones locales. Esta actividad puede ser desarrollada por visitantes que contratan servicios turísticos o que lo hacen en vehículos o embarcación privada sin fines de lucro"</i>.</p> <p>En concordancia con el Artículo 47 BIS, inciso b), segundo párrafo de la LGEEPA.</p>

COPIADO

COMISIÓN NACIONAL DE ÁREAS NATURALES PROTEGIDAS
DIRECCIÓN GENERAL DE CONSERVACIÓN PARA EL DESARROLLO

Oficio Número F00/DGCD/813/16

Ciudad de México, a 3 de noviembre de 2016

Propuesta u Observación Dirección General de Marina Mercante	Respuesta CONANP
<p>En relación a su propuesta:</p> <p>"ARTÍCULO CUARTO. Dentro de las zonas núcleo de la reserva de la biosfera Caribe Mexicano, podrán realizarse las siguientes actividades:</p> <p>... VII. Turismo náutico de bajo impacto ambiental".</p>	<p>Al respecto le informo que el ARTÍCULO CUARTO, del Decreto que nos ocupa, se modificó de la siguiente forma:</p> <p>"ARTÍCULO CUARTO. Dentro de las zonas núcleo de la reserva de la biosfera Caribe Mexicano, podrán realizarse las siguientes actividades:</p> <p>... VII. Turísticas; VIII. Turismo náutico; ..."</p> <p>Lo anterior con fundamento en el Artículo 3 fracción I de Ley General de Turismo, el cual define las actividades turísticas como:</p> <p><i>"Las que realizan las personas durante sus viajes y estancias temporales en lugares distintos al de su entorno habitual, con fines de ocio y otros motivos;"</i></p> <p>Asimismo, el Artículo 10 fracción LXXXIV del Reglamento de la Ley de Navegación y Comercio Marítimos, define al Turismo Náutico como:</p> <p><i>"La Navegación que con fines recreativos o deportivos se realiza en las vías navegables con Embarcaciones Menores de Recreo y Deportivas, sea para uso particular o con fines comerciales para brindar servicios a terceros".</i></p>
<p>"Asimismo, tomando en consideración que no se precisa, es necesario autorizar la navegación de embarcaciones distintas a las de turismo náutico, como se realizó para las zonas de amortiguamiento, y a fin de evitar algún tipo de confusión. Por lo que se propone incluir una fracción que indique:</p> <p>XII. La navegación de embarcaciones."</p>	<p>Con relación a su solicitud, le informo que esta Comisión Nacional la considera procedente.</p> <p>Al respecto, se ha incluido la fracción solicitada, quedando de la siguiente manera:</p> <p>"ARTÍCULO CUARTO. Dentro de las zonas núcleo de la reserva de la biosfera Caribe Mexicano, podrán realizarse las siguientes actividades:</p> <p>... XIV. La navegación de embarcaciones en tránsito; ..."</p>

COMISIÓN NACIONAL DE ÁREAS NATURALES PROTEGIDAS
DIRECCIÓN GENERAL DE CONSERVACIÓN PARA EL DESARROLLO

Oficio Número F00/DGCD/813/16

Ciudad de México, a 3 de noviembre de 2016

Propuesta u Observación Dirección General de Marina Mercante	Respuesta CONANP
<p>"ARTÍCULO QUINTO. El uso y aprovechamiento de los recursos naturales dentro de las zonas núcleo de la reserva de la biosfera Caribe Mexicano se sujetará a las siguientes modalidades:</p> <p>...</p> <p>III. El aprovechamiento no extractivo se realizará solo con fines de monitoreo ambiental, investigación científica, educación ambiental, turismo náutico de bajo impacto ambiental y observación de la vida silvestre;</p> <p>IV El turismo náutico de bajo impacto ambiental se podrá realizar siempre que no implique modificaciones de las características o condiciones naturales originales, ni la instalación de construcciones de apoyo;"</p>	<p>Como se señaló y en congruencia con la respuesta anterior, le comento que el Artículo Quinto se modificó de la siguiente forma:</p> <p>"ARTÍCULO QUINTO. El uso y aprovechamiento de los recursos naturales dentro de las zonas núcleo de la reserva de la biosfera Caribe Mexicano se sujetará a las siguientes modalidades:</p> <p>...</p> <p>III. El aprovechamiento no extractivo se realizará sólo con fines de monitoreo ambiental, investigación científica, educación ambiental, turismo, turismo náutico y observación de la vida silvestre;</p> <p>IV. El turismo y turismo náutico se podrán realizar siempre que no implique modificaciones de las características o condiciones naturales originales, ni la instalación de construcciones de apoyo;"</p>
<p>"Se observa que queda prohibida la colocación de iluminación, sin embargo, es necesario indicar que se exceptúa de este supuesto el señalamiento marítimo, ya que conforme a la Ley de Navegación y Comercio Marítimos y el Reglamento de la Ley de Navegación y Comercio Marítimo...</p> <p>Por lo que se propone:</p> <p>ARTÍCULO SEXTO. En las zonas núcleo de la reserva de la biosfera Caribe Mexicano queda prohibido:</p> <p>X. Colocar iluminación dirigida hacia el mar y las playas, que altere el ciclo reproductivo de las tortugas marinas, así como su ingreso o tránsito, a excepción del señalamiento marítimo."</p>	<p>Con relación a su solicitud, le informo que esta Comisión Nacional la considera procedente.</p> <p>Al respecto, se ha modificado la fracción solicitada, quedando de la siguiente manera:</p> <p>"ARTÍCULO SEXTO. En las zonas núcleo de la reserva de la biosfera Caribe Mexicano queda prohibido:</p> <p>XI Colocar iluminación dirigida hacia el mar y las playas, que altere el ciclo reproductivo de las tortugas marinas, así como su ingreso o tránsito; a excepción del señalamiento marítimo por parte de la autoridad competente;</p> <p>..."</p>

COLEJADO



COMISIÓN NACIONAL DE ÁREAS NATURALES PROTEGIDAS
DIRECCIÓN GENERAL DE CONSERVACIÓN PARA EL DESARROLLO

Oficio Número F00/DGCD/813/16

Ciudad de México, a 3 de noviembre de 2016

Propuesta u Observación Dirección General de Marina Mercante	Respuesta CONANP
<p><i>"Conforme a lo señalado para el ARTICULO CUARTO, se establezca la precisión del turismo náutico de bajo impacto ambiental y el caso de regatas y competencias deportivas náuticas.</i></p> <p>ARTÍCULO SÉPTIMO. Dentro de las zonas de amortiguamiento de la reserva de la biosfera Caribe Mexicano, podrán realizarse las siguientes actividades:</p> <p>... IV. Turismo náutico de bajo impacto ambiental; V. Turismo náutico y recreativo; VI. Aprovechamiento no extractivo de la vida silvestre; VII. Aprovechamiento extractivo de vida silvestre; VIII. Pesca y acuicultura; ..."</p>	<p>Como se señaló con anterioridad, el ARTÍCULO CUARTO, del Decreto que nos ocupa, se modificó, con fundamento en el Artículo 3 fracción I de Ley General de Turismo, así como con el Artículo 10 fracción LXXXIV del Reglamento de la Ley de Navegación y Comercio Marítimos</p> <p>Al respecto, y en concordancia, el Artículo Séptimo, incluye de igual manera, las actividades turísticas que se podrán desarrollar en la zona de amortiguamiento del área, quedando de la siguiente manera:</p> <p>"ARTÍCULO SÉPTIMO. Dentro de las zonas de amortiguamiento de la reserva de la biosfera Caribe Mexicano, podrán realizarse las siguientes actividades:</p> <p>... IV. Turísticas; V. Turismo náutico; ...</p> <p>En relación a su solicitud de incluir una fracción al Artículo Séptimo, que permita la regata y competencia deportivas, le informo que su solicitud se considera procedente, por lo que se ha incluido la fracción solicitada, quedando de la siguiente manera:</p> <p>ARTÍCULO SÉPTIMO. Dentro de las zona de amortiguamiento de la reserva de la biosfera Caribe Mexicano, podrán realizarse las siguientes actividades:</p> <p>... XIX. Regatas o competencias deportivas náuticas, ..."</p>

COTEJADO



COMISIÓN NACIONAL DE ÁREAS NATURALES PROTEGIDAS
DIRECCIÓN GENERAL DE CONSERVACIÓN PARA EL DESARROLLO

Oficio Número F00/DGCD/813/16

Ciudad de México, a 3 de noviembre de 2016

Propuesta u Observación Dirección General de Marina Mercante	Respuesta CONANP
<p>"Incluir la excepción del señalamiento marítimo:</p> <p>ARTÍCULO NOVENO. Dentro de las zonas de amortiguamiento de la reserva de la biosfera Caribe Mexicano, queda prohibido:</p> <p>XI. Colocar iluminación dirigida hacia el mar y las playas, que altere el ciclo reproductivo de las tortugas marinas, así como su ingreso o tránsito;"</p>	<p>Con relación a su solicitud, le informo que esta Comisión Nacional la considera procedente.</p> <p>Al respecto, se ha modificado la fracción XI del Artículo Noveno, quedando de la siguiente manera:</p> <p>"ARTÍCULO NOVENO. Dentro de las zonas de amortiguamiento de la reserva de la biosfera Caribe Mexicano, queda prohibido:</p> <p>... XI. Colocar iluminación dirigida hacia el mar y las playas, que altere el ciclo reproductivo de las tortugas marinas, así como su ingreso o tránsito; a excepción del señalamiento marítimo por parte de la autoridad competente;</p> <p>..."</p>

Asimismo, la CONANP agradece la información remitida, respecto de las actividades denominadas Flyboard y Seabreacher, que es de gran utilidad en la formulación del Programa de Manejo de la RIB Caribe Mexicano,

Por último, y una vez que han sido tomadas en cuenta sus observaciones, le solicito atentamente nos envíe por este medio la no objeción o validación, para que la SEMARNAT-CONANP prosiga con los trámites de publicación del proyecto de decreto que nos ocupa.

Sin otro particular, agradezco el apoyo que la SCT a través de la Dirección General a su digno cargo nos brinda para que el Caribe Mexicano sea declarado como área natural protegida.

ATENTAMENTE.
ENCARGADO DEL DESPACHO DE LA
DIRECCION GENERAL.

BIOL. DAVID GUTIÉRREZ CARBONELL

CST/LITL/ESA*

C.e.p.


Lic. Alejandro del Mazo Maza.- Comisionado Nacional de Áreas Naturales Protegidas.-
correspondenciaconi@conanp.gob.mx
Cap. Alt. Enrique Casarrubias García.- Dirección General Adjunta de Protección y Seguridad Marítima.- SCT.-
ecasarru@sct.gob.mx
Cap. Alt. Julián Hernández Ahuacatilla.- Director de Navegación.- SCT.- jahuaca@sct.gob.mx
Biól. Francisco Ricardo Gómez Lozano.- Director Regional Península de Yucatán y Caribe Mexicano.-CONANP.-
rglozano@conanp.gob.mx
Biól. César Sánchez Ibarra.- Director de Representatividad y Creación de Nuevas Áreas Protegidas.-CONANP.-
csibarra@conanp.gob.mx

D:\11.- EULALIO\2016\2.-Oficios 2016\60.- DGCD_813_2016_C_MEXICANO Respuesta_SCT sea 31oct2016.docx

5



COTEJADO



000017

SIN TEXTO

Notaría
y Rec
Comi

DIRECCIÓN REGIONAL PENÍNSULA DE YUCATÁN Y CARIBE
MEXICANO

Quintana Roo, Yucatán y Campeche

UNIDAD TÉCNICA DE CONSERVACIÓN Y MANEJO REGIONAL

OFICIO No. F00.9.DRPYyCM.UTCMR.-862/2016

Cancún, Benito Juárez, Quintana Roo, a 24 de octubre de 2016

ACUSE

CAP. ALT. ARTURO MARTINEZ ORTIZ
CAPITAN REGIONAL DE PUERTO
COORDINACION GENERAL DE PUERTOS Y MARINA MERCANTE
CAPITANIA DE PUERTO REGIONAL
PUERTO JUAREZ CANCUN QUINTANA ROO, MEXICO

PRESENTE

CAPITANIA REGIONAL
DE PUERTO/PUERTO JUAREZ
CANCUN Q. ROO

26 OCT 2016

13:45 hrs

RECIBIDO

Sin anexos.

ASUNTO: Respuesta a la opinión recibida
respecto al Aviso de Decreto de la Reserva de la
Biosfera Caribe Mexicano.

Hago referencia a su oficio 72554/01102/2016 de fecha 27 de septiembre de 2016, recibido el 7 de octubre del mismo año en esta Dirección Regional, mediante el cual envía observaciones en relación con el Aviso publicado en el DOF el 22 de abril de 2016, para el establecimiento del área natural protegida Reserva de la Biosfera Caribe Mexicano (RBCM).

Como parte del proceso de consulta, esta Comisión ha llevado a cabo una serie de reuniones de trabajo tanto a nivel central, regional y local contando con la participación de diferentes sectores, entre los que se encuentran el pesquero, turístico, académico, social, ejidal y gubernamental, logrando una amplia retribución de información, misma que incluye aspectos técnico-científicos, sociales y económicos, que integrados con las opiniones recibidas por escrito de los diferentes actores, como el que amablemente nos hace llegar, así como con la información con que cuenta esta Comisión Nacional, se están considerando adecuaciones al polígono de la RBCM, de las cuales se enlistan algunas de las más representativas:

- El APFF Yum Balam y la RB Tiburón Ballena, contempladas inicialmente dentro del polígono de la RBCM, permanecerán con su decreto de establecimiento y superficie vigente; no formarán parte de la Reserva de la Biosfera Caribe Mexicano.
- Los humedales que estarían siendo protegidos por la Reserva de la Biosfera Caribe Mexicano serían los ubicados en Boca Iglesias y al oeste de la Laguna Chachmochuch.
- Exclusión de la porción marina inmediata al continente, en algunos sitios con ausencia de objetos de conservación relevantes y con intensa actividad turística, con el fin de disminuir los conflictos con la actividad náutica y turística.
- Le informo que la propuesta de Reserva de la Biosfera Caribe Mexicano no incluye la Zona Federal Marítimo Terrestre (ZOFEMAT), con excepción de las superficies que corresponden a los acuerdos de destino al servicio de la CONANP ubicadas en la Playa Tortuguera Xcacel, kilómetro 112, carretera federal 307 Cancún-Chetumal, Municipio de Tulum, Estado de Quintana Roo, para uso de santuario y centro de conservación de la tortuga marina; y la ubicada en playas adyacentes al Parque Nacional Tulum, Municipio de Solidaridad (actualmente Municipio de Tulum), Estado

Página 1 de 3



000018

DIRECCIÓN REGIONAL PENÍNSULA DE YUCATÁN Y CARIBE
MEXICANO

Quintana Roo, Yucatán y Campeche

UNIDAD TÉCNICA DE CONSERVACIÓN Y MANEJO REGIONAL

OFICIO No. F00.9.DRPYyCM.UTCMR.-862/2016

de Quintana Roo, con el objeto de que la utilice para la protección y mantenimiento del estado natural para la conservación de flora y fauna nativa, específicamente para la instrumentación del programa nacional de conservación de las tortugas marinas, caguama y blanca en peligro de extinción; así como las zonas federales de los bordes de las lagunas Boca Iglesias y Chacmochuch.

e) Establecimiento de las siguientes zonas:

Zonas núcleo

- Humedales de Boca Iglesias
- Laguna de Chacmochuch
- Xcabel-Xcabelito

Zonas Núcleo profundas

- Colinas Submarinas
- Banco Chinchorro Profundo
- Montes Submarinos

f) Se realizó una ampliación en el polígono hasta coincidir con el límite de la Zona Económica Exclusiva, en su porción sur.

En referencia a sus comentarios le informo lo siguiente:

- Respecto al área de fondeo localizada al Norte de la Isla de Cozumel, las actividades de turismo náutico en sus diferentes modalidades y la navegación en tránsito; le informo que la propuesta de Declaratoria reconoce los usos actuales y potenciales, así mismo dichas actividades son compatibles con los esquemas de manejo y se atenderán a través del proceso de subzonificación del Programa de Manejo.
- En lo que se refiere a las acciones de señalización, estas son parte fundamental de la operación en las Áreas Naturales Protegidas, por lo que su instalación, reubicación, remoción y mantenimiento se hará en coordinación con la SCT, a través de la Dirección General de Marina Mercante.
- En referencia a sus observaciones sobre Playa del Carmen, estas han sido consideradas en el polígono de la propuesta de la Reserva.

COTEJADO



DIRECCIÓN REGIONAL PENÍNSULA DE YUCATÁN Y CARIBE
MEXICANO

Quintana Roo, Yucatán y Campeche

UNIDAD TÉCNICA DE CONSERVACIÓN Y MANEJO REGIONAL

OFICIO No. F00.9.DRPYyCM.UTCMR.-862/2016

Finalmente, la CONANP agradece su opinión e interés en el proceso, en espera de seguir contando con su participación durante ésta y las siguientes fases que acompañan el establecimiento y manejo de las áreas naturales protegidas, lo cual permitirá fortalecer la conservación y el desarrollo sustentable del Caribe Mexicano.

Sin más por el momento otro particular le envío saludos cordiales.

ATENTAMENTE,
EL DIRECTOR REGIONAL.

emita de
v
Comisio

BIOL. FRANCISCO RICARDO GÓMEZ LOZANO

"Por un uso eficiente de papel, las siguientes copias de conocimiento de expediente se entregan por vía electrónica"

C.c.c.p.-

Ing. Rafael Facchiano Alamán.- Secretario de Medio Ambiente y recursos Naturales
Lic. Alejandro del Mazo Maza.- Comisionado Nacional de Áreas Naturales Protegidas
Biol. David Gutiérrez Carbonell.- Encargado de la Dirección General de Conservación para el Desarrollo de la CONANP.
Ing. Alejandro Rafael Nyssen Ocaranza- Director General de Operación Regional de la CONANP.
Expediente.

SECRETARÍA DE MEDIO
AMBIENTE Y RECURSOS

NATURALES COMISIÓN

NACIONAL DE ÁREAS

NATURALES PROTEGIDAS

CONANP.

COTEJADO

SINTEXTO

Secretaría
y Recu
Comis



DIRECCIÓN REGIONAL PENÍNSULA DE YUCATÁN Y CARIBE MEXICANO

Quintana Roo, Yucatán y Campeche

SUBDIRECCIÓN DE LA UNIDAD TÉCNICA DE CONSERVACIÓN Y MANEJO REGIONAL

OFICIO No. F00.9.DRPYyCM.UTCMR.-799 /2016

ACUSE

Cancún, Benito Juárez, Quintana Roo, a 29 de Septiembre de 2016

C. GASPAR KUMUL AY
PRESIDENTE DEL COMISARIADO EJIDAL
EJIDO DE ISLA MUJERES
Av. Prolong. Tulum SM 89 M1 L7 15, Cancún, Q. Roo
P R E S E N T E

ATN: ANA MARIA GUTIERREZ CUEVAS
SECRETARIA EJIDAL

C. GILBERTO AGUILAR JUÁREZ
TESORERO EJIDAL

En atención a su escrito recibido el 27 de Septiembre del presente, mediante el cual solicita el archivo magnético que contenga el polígono de la superficie total de la Reserva de la Biosfera Caribe Mexicano, con el fin de estar en condiciones de pronunciarse respecto a dicho proyecto y corroborar los puntos acordados en la reunión sostenida con esta Dirección Regional en días pasados.

Al respecto se adjunta a lá presente un CD que contiene el polígono propuesto para la Reserva de la Biosfera Caribe Mexicano en formato .kml y .shp, de igual forma se adjunta el Anteproyecto de Decreto en formato .pdf.

Asimismo le comento que, el polígono propuesto para la Reserva de la Biosfera Caribe Mexicano retoma la opinión y solicitudes del Ejido de Isla Mujeres, específicamente en lo que respecta a excluir los polígonos que constituyen parcelas ya asignadas a diversos ejidatarios. De igual forma, y en seguimiento a los acuerdos se protegen las escorrentías y parte de la fractura de Holbox, así como los humedales y manglares presentes en el sitio. Lo anterior puede observarse de mejor forma en la siguiente imagen:

Recibi
30 / Sept / 2016
Gaspar

Página 1 de 2



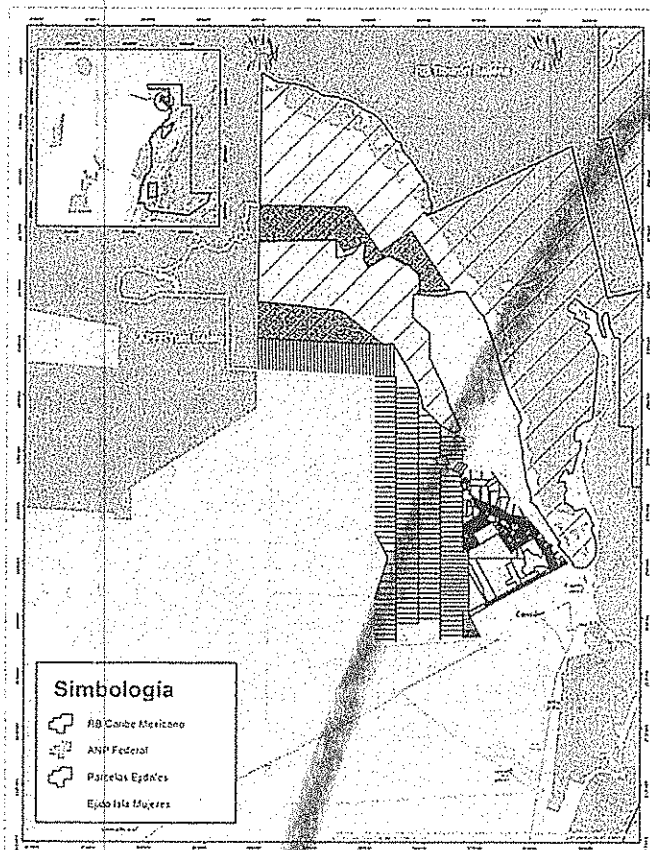


DIRECCIÓN REGIONAL PENÍNSULA DE YUCATÁN Y CARIBE MEXICANO

Quintana Roo, Yucatán y Campeche

SUBDIRECCIÓN DE LA UNIDAD TÉCNICA DE CONSERVACIÓN Y MANEJO REGIONAL

OFICIO No. F00.9.DRPYyCM.UTCMR.-799 /2016



Por último y dado que existe el compromiso de presentar y validar dicha propuesta ante la asamblea Ejidal, nos ponemos a sus órdenes para que nos indique la fecha más adecuada para asistir a su asamblea.

Sin otro particular le envío saludos cordiales.

ATENTAMENTE,
EL DIRECTOR REGIONAL.

BIOL. FRANCISCO RICARDO GÓMEZ LOZANO



SECRETARÍA DE MEDIO
AMBIENTE Y RECURSOS
NATURALES COMISIÓN

"Por el uso eficiente de papel, las siguientes copias de conocimiento de este oficio se remiten por vía electrónica"

C.c.e.p.


Lic. Alejandro Del Mazo Maza.- Comisionado Nacional de Áreas Naturales Protegidas.

Biol. David Gutiérrez Carbonell.- Encargado del Despacho del Director General de Conservación para el Desarrollo de la CONANP.-

Dr. Luis Eduardo Gómez García.- Director General de Operación Regional de la CONANP,
Archivo/Expediente.

COTEJADO





DIRECCIÓN REGIONAL PENÍNSULA DE YUCATÁN Y CARIBE MEXICANO

Quintana Roo, Yucatán y Campeche

UNIDAD TÉCNICA DE CONSERVACIÓN Y MANEJO REGIONAL

OFICIO No. F00.9.DRPYyCM.UTCMR.888/2016

ACUSE

Cancún, Benito Juárez, Quintana Roo, a 4 de noviembre de 2016

C. ROMARICO ARROYO
C. CRISTINA ALCAYAGA
rdammx@yahoo.com
crisalcayaga@hotmail.com
PRESENTE:

15/11/2016
Cristina Alcaayaga
Cecilia Alcaayaga

ASUNTO: Respuesta a la opinión recibida
respecto al Aviso de Decreto de la Reserva de
la Biosfera Caribe Mexicano y al texto de
Decreto.

Hago referencia a su correo electrónico de fecha 8 de septiembre del 2016, dirigido al Biol. David Gutiérrez Carbonell y remitido el 19 de septiembre a esta Dirección Regional para su atención, medio por el cual se remiten observaciones en relación al Borrador del Texto de Decreto referente al Aviso publicado en el DOF el 22 de abril de 2016, para el establecimiento del área natural protegida Reserva de la Biosfera Caribe Mexicano (RBCM).

Como parte del proceso de consulta, esta Comisión ha llevado a cabo una serie de reuniones de trabajo tanto a nivel central, regional y local contando con la participación de diferentes sectores entre los que se encuentran el pesquero, turístico, académico, social, ejidal y gubernamental, logrando una amplia retribución de información, misma que incluye aspectos técnico-científicos, sociales y económicos, que integrados con las opiniones recibidas por escrito de los diferentes actores -como el que amablemente nos hace llegar-, así como con la información con que cuenta esta Comisión Nacional, se consideraron adecuaciones al polígono de la RBCM, de las cuales se enlistan algunas de las más representativas:

- El APFF Yum Balam y la RB Tiburón Ballena, contempladas inicialmente dentro del polígono de la RBCM, permanecerán con su decreto de establecimiento y superficie vigente; no formarán parte de la Reserva de la Biosfera Caribe Mexicano.
- Los humedales que estarían siendo protegidos por la Reserva de la Biosfera Caribe Mexicano serían los ubicados en Boca Iglesias y al oeste de la Laguna Chacmochuch.
- Exclusión de la porción marina inmediata al continente, en algunos sitios con ausencia de objetos de conservación relevantes y con intensa actividad turística, con el fin de disminuir los conflictos con la actividad náutica y turística.
- Le informo que la propuesta de Reserva de la Biosfera Caribe Mexicano no incluye la Zona Federal Marítimo Terrestre (ZOFEMAT), con excepción de las superficies que corresponden a los acuerdos de destino al servicio de la CONANP ubicadas en la Playa Tortuguera Xcacel,

COTEJADO





DIRECCIÓN REGIONAL PENÍNSULA DE YUCATÁN Y CARIBE MEXICANO
Quintana Roo, Yucatán y Campeche
UNIDAD TÉCNICA DE CONSERVACIÓN Y MANEJO REGIONAL
OFICIO No. F00.9.DRPYyCM.UTCMR.-888/2016

kilómetro 112, carretera federal 307 Cancún-Chetumal, Municipio de Tulum, Estado de Quintana Roo, para uso de santuario y centro de conservación de la tortuga marina; y la ubicada en playas adyacentes al Parque Nacional Tulum, Municipio de Solidaridad (actualmente Municipio de Tulum), Estado de Quintana Roo, con el objeto de que la utilice para la protección y mantenimiento del estado natural para la conservación de flora y fauna nativa, específicamente para la instrumentación del programa nacional de conservación de las tortugas marinas, caguama y blanca en peligro de extinción; así como las zonas federales de los bordes de las lagunas Boca Iglesias y Chacmochuch.

e) Establecimiento de las siguientes zonas:

Zonas núcleo

- Humedales de Boca Iglesias
- Laguna de Chacmochuch
- Xcabel-Xcabelito

Zonas Núcleo profundas

- Colinas Submarinas
- Banco Chinchorro Profundo
- Montes Submarinos

f) Se realizó una ampliación en el polígono hasta coincidir con el límite de la Zona Económica Exclusiva, en su porción sur.

En referencia a sus comentarios le informo lo siguiente:

OPINIÓN AL DECRETO	OBSERVACIÓN DE LA DR
Las adiciones y cambios sugeridos están marcados en rojo. ARTÍCULO SÉPTIMO. Dentro de las zonas de amortiguamiento de la reserva de la biosfera Caribe Mexicano, podrán realizarse las siguientes actividades: XVII De extracción de arena y formación de arrecifes artificiales con base en las autorizaciones de Impacto Ambiental;	Se integra al proyecto de Decreto
ARTÍCULO OCTAVO. El uso y aprovechamiento de los recursos naturales dentro de las zonas de amortiguamiento de la reserva de la biosfera Caribe Mexicano, se realizará de conformidad con la subzonificación correspondiente que se establezca en el Programa de Manejo y se sujetará a las siguientes modalidades:	Por Ley la subzonificación se establece en el Programa de Manejo de, de acuerdo a lo señalado en la LGEEPA, Fracción XXXIX
ARTÍCULO OCTAVO I. Las actividades de observación, investigación científica, colecta científica, monitoreo ambiental y educación ambiental, se llevarán a cabo de tal forma que no causen impactos ambientales negativos a los ecosistemas, los hábitats o la viabilidad	La palabra "alterar", prevalece a fin de ser congruente con la terminología referida en la LGEEPA

COTEJADO





DIRECCIÓN REGIONAL PENÍNSULA DE YUCATÁN Y CARIBE MEXICANO

Quintana Roo, Yucatán y Campeche

UNIDAD TÉCNICA DE CONSERVACIÓN Y MANEJO REGIONAL

OFICIO No. F00.9.DRPYyCM.UTCMR.-888/2016

de las especies de vida silvestre;		
ARTÍCULO OCTAVO II. El desarrollo de actividades de turismo de bajo impacto ambiental, terrestre o acuático, podrá llevarse a cabo conforme a los resultados de un estudio de capacidad de carga o límite de cambio aceptable de los ecosistemas presentes en la zona el proyecto en cuestión, evitando en todo momento la fragmentación y la creación de impactos ambientales negativos permanentes, sinérgicos y acumulativos sobre los elementos naturales que lo conforman;		Toda vez que la presente redacción no desvirtúa el sentido de la redacción original, esta última prevalece
ARTÍCULO OCTAVO XVI. Las actividades de restauración y protección costera, incluyendo la formación de arrecifes artificiales, la extracción y vertimiento de arena, así como las actividades necesarias para la estabilización y protección del litoral, se realizarán siempre que se cuente con la autorización de impacto ambiental respectiva,		Se integra parcialmente al proyecto de Decreto
ARTÍCULO NOVENO. Dentro de las zonas de amortiguamiento de la reserva de la biosfera Caribe Mexicano, queda prohibido: IX. Remover, rellenar, trasplantar, podar o realizar cualquier actividad que cause impactos ambientales negativos permanentes a los ecosistemas originales, las especies nativas, sus zonas de anidación, reproducción, refugio y alimentación;		La palabra "afectar" prevalece a fin de ser congruente con la terminología referida en la LGEEPA
ARTÍCULO NOVENO. XIII. Remover el fondo marino o generar la suspensión de sedimentos, aguas fangosas o limosas sobre los ecosistemas costeros, sin que se utilicen mallas o métodos de contención de sedimentos suspendidos para evitar la afectación de los ecosistemas circundantes;		Se integra parcialmente al proyecto de Decreto
ARTÍCULO DÉCIMO SÉPTIMO. La Secretaría de Medio Ambiente y Recursos Naturales, por conducto de la Comisión Nacional de Áreas Naturales Protegidas, formulará el programa de manejo de la reserva de la biosfera Caribe Mexicano, dando la participación que corresponda a las Secretarías de Marina, de Turismo, de Agricultura, Ganadería, Desarrollo Rural, Pesca y Alimentación, de Comunicaciones y Transportes, de Desarrollo Agrario, Territorial y Urbano y otras dependencias de la Administración Pública Federal competentes, así como a los habitantes, organizaciones sociales, públicas o privadas y demás personas interesadas. La aplicación de las disposiciones y lineamientos establecidos dentro del presente Decreto surtirán efecto a partir de la publicación y entrada en vigor del Programa de Manejo, cuyo contenido deberá ajustarse a lo dispuesto en la Ley General del Equilibrio Ecológico y la Protección al Ambiente, su Reglamento en materia de Áreas Naturales Protegidas, el presente Decreto y demás disposiciones jurídicas aplicables y, además, deberá contener el conjunto de....		Por Ley los Decretos entran en vigor al día siguiente de su publicación, así mismo de acuerdo a lo señalado en la LGEEPA, ARTÍCULO 65.- La Secretaría formulará, dentro del plazo de un año contado a partir de la publicación de la declaratoria respectiva en el Diario Oficial de la Federación, el programa de manejo del área natural protegida de que se trate.

COPIADO



DIRECCIÓN REGIONAL PENÍNSULA DE YUCATÁN Y CARIBE MEXICANO
Quintana Roo, Yucatán y Campeche
UNIDAD TÉCNICA DE CONSERVACIÓN Y MANEJO REGIONAL
OFICIO No. F00.9.DRPYyCM.UTCMR.-888/2016

<p>TRANSITORIOS (...)</p> <p>TERCERO. Los permisos, autorizaciones o concesiones otorgados por las dependencias competentes con anterioridad a la entrada en vigor del presente Decreto, para la realización de actividades dentro de la zona de amortiguamiento de la reserva de la biosfera Caribe Mexicano y su zona de influencia, continuarán surtiendo sus efectos hasta la conclusión de la vigencia que se haya establecido en los títulos correspondientes.</p>		<p>La definición de Zona de Influencia se encuentra en la LGEEPA, la CONANP no es la autoridad competente para tales consideraciones.</p>
<p>COMENTARIOS A LA POLIGONAL En cuanto al anexo 2, constituido por un plano georreferenciado en formato de Autocad, que corresponde a los ajustes solicitados al polígono, se ilustra lo siguiente:</p> <p>a) Se precisa la localización de los bancos de arena autorizados tanto para Tres Ríos como para proyectos en el mismo tramo de Punta Maroma a Punta Bete.</p>		<p>Derivado de una visita de campo se realizaron las adecuaciones al polígono, quedando excluidos de la poligonal, toda vez que en el sitio carece de elementos relevantes de conservación.</p>
<p>b) Se ilustran las distancias de los bancos a la línea de costa y en particular la ruta para el transporte de la arena que fue autorizada en el Resolutivo SGRA_DGIRA_DG_02064 emitido por la Semarnat.</p>		<p>Derivado de una visita de campo se realizaron las adecuaciones al polígono, quedando excluidos de la poligonal, toda vez que en el sitio carece de elementos relevantes de conservación.</p>
<p>c) Se señalan también los elementos del proyecto de restauración costera autorizado en dicho resolutivo, incluyendo arrecifes artificiales, vertimiento de arena, formación de duna y las estructuras de protección de la misma.</p>		<p>Derivado de una visita de campo se realizaron las adecuaciones al polígono, quedando excluidos de la poligonal, toda vez que en el sitio carece de elementos relevantes de conservación.</p>
<p>d) Se presenta la línea que delimita el polígono que proponemos, con objeto de hacer viables las maniobras y trabajos de restauración costera, en comparación con la que está considerado en el último borrador del polígono de la Reserva, en el tramo Punta Maroma - Punta Bete, donde se encuentra nuestro proyecto Ecoturismo Tres Ríos.</p>		<p>Derivado de una visita de campo se realizaron las adecuaciones al polígono, quedando excluidos de la poligonal, toda vez que en el sitio carece de elementos relevantes de conservación.</p>

COTEJADO





DIRECCIÓN REGIONAL PENÍNSULA DE YUCATÁN Y CARIBE MEXICANO

Quintana Roo, Yucatán y Campeche

UNIDAD TÉCNICA DE CONSERVACIÓN Y MANEJO REGIONAL

OFICIO No. F00.9.DRPYyCM.UITCMR.-888/2016

Finalmente, la CONANP agradece su opinión e interés en el proceso, en espera de seguir contando con su participación durante ésta y las siguientes fases que acompañan el establecimiento y manejo de las áreas naturales protegidas, lo cual permitirá fortalecer la conservación y el desarrollo sustentable del Caribe Mexicano.

Sin más por el momento otro particular le envío saludos cordiales.

ATENTAMENTE,
EL DIRECTOR REGIONAL.
BIOL. FRANCISCO RICARDO GÓMEZ LOZANO

Con Fundamento en lo establecido por el artículo 84 último párrafo del Reglamento Interior de la Secretaría de Medio Ambiente y Recursos Naturales, publicado en el Diario Oficial de la Federación el 26 de noviembre de 2012, en suplencia por ausencia del Director Regional Península de Yucatán y Caribe Mexicano, firma el presente, "La Subdirectora de la Unidad Técnica Regional".

MARCIA
S. HERNANDEZ
NACIONAL**BIOL. NALLELY HERNANDEZ PALACIOS**

C.c.p.- Ing. Rafael Pacchiano Alamán.- Secretario de Medio Ambiente y recursos Naturales.- Para su conocimiento.
Lic. Alejandro del Mazo Maza.- Comisionado Nacional de Áreas Naturales Protegidas.- Para su superior conocimiento.
Biol. David Gutiérrez Carbonell.- Encargado de la Dirección General de Conservación para el Desarrollo de la CONANP.- Para su conocimiento.
Ing. Alejandro Rafael Nyssen Ocaranza.- Director General de Operación Regional de la CONANP. Mismo fin.
Expediente.

COPIADO



Nallely Hernandez Palacios

De: Nallely Hernandez Palacios
Enviado el: viernes, 4 de noviembre de 2016 06:47 p. m.
Para: 'rdammx@yahoo.com'; 'crisalcayaga@hotmail.com'
CC: Maria Del Rocio Bravo Xicoténcatl; Tania Gomez Zuniga
Asunto: Respuesta a la opinión recibida respecto al Aviso de Decreto de la Reserva de la Biosfera Caribe Mexicano y al texto de Decreto.
Datos adjuntos: 150.III.SD Y 151.III.SD.pdf

C. ROMARICO ARROYO
C. CRISTINA ALCAYAGA
rdammx@yahoo.com
crisalcayaga@hotmail.com
PRESENTE:

Hago referencia a su correo electrónico de fecha 8 de septiembre del 2016, dirigido al Biol. David Gutiérrez Carbonell y remitido el 19 de septiembre a esta Dirección Regional para su atención, medio por el cual se remiten observaciones en relación al Borrador del Texto de Decreto referente al Aviso publicado en el DOF el 22 de abril de 2016, para el establecimiento del área natural protegida Reserva de la Biosfera Caribe Mexicano (RBCM), por este medio le envío respuesta a sus comentarios, con la atenta petición de nos acuse dicho oficio de recibido (fecha, nombre y firma), y lo remita escaneado a esta dirección de correo electrónico.

Saludos cordiales.

Biol. Nallely Hernández Palacios
Subdirectora
Unidad Técnica Regional de Conservación y Manejo de
Áreas Naturales Protegidas
Dirección Regional Península de Yucatán y Caribe
Mexicano

(01 998)8871997-8821413 / Ext. 18915
nhernandez@conanp.gob.mx
conanp.gob.mx

SEMARNAT
SECRETARÍA DE
MEDIO AMBIENTE
Y ENERGÍA



CONANP
COMISIÓN NACIONAL
DE ÁREAS NATURALES
PROTEGIDAS

Nallely Hernandez Palacios

De: Microsoft Outlook
Para: rdammx@yahoo.com; criscalcayaga@hotmail.com
Enviado el: viernes, 4 de noviembre de 2016 06:47 p. m.
Asunto: Retransmitido: Respuesta a la opinión recibida respecto al Aviso de Decreto de la Reserva de la Biosfera Caribe Mexicano y al texto de Decreto.

Se completó la entrega a estos destinatarios o grupos, pero el servidor de destino no envió información de notificación de entrega:

rdammx@yahoo.com (rdammx@yahoo.com)

criscalcayaga@hotmail.com (criscalcayaga@hotmail.com)

Asunto: Respuesta a la opinión recibida respecto al Aviso de Decreto de la Reserva de la Biosfera Caribe Mexicano y al texto de Decreto.



Secretaría de Medio Ambiente y Recursos Naturales
Comisión Nacional de

COPIADO

SIN TEXTO

Secretaría de
y Recursos
Comisión

DIRECCIÓN REGIONAL PENÍNSULA DE YUCATÁN Y CARIBE MEXICANO
Quintana Roo, Yucatán y Campeche

UNIDAD TÉCNICA DE CONSERVACIÓN Y MANEJO REGIONAL

OFICIO CIRCULAR No. F00.9.DRPYyCM.UTCMR.- 887/2016

Cancún, Benito Juárez, Quintana Roo, a 3 de noviembre de 2016

ACUSE

LIC. ALEJANDRA SERRANO PAVÓN
DIRECTORA REGIONAL DEL CENTRO MEXICANO DE DERECHO AMBIENTAL, A.C.MTRO. GONZALO MEREDIZ ALONSO
DIRECTOR EJECUTIVO DE AMIGOS DE SIAN KA'AN, A.C.
PRESENTE:ATN: ORGANIZACIONES CIVILES
FIRMANTESASUNTO: Respuesta a la opinión recibida respecto al
Aviso de Decreto de la Reserva de la Biosfera
Caribe Mexicano.

Hago referencia a su escrito sin número, de fecha 26 de septiembre de 2016, dirigido al C. Rafael Pacchiano Alamán, Secretario de Medio Ambiente y Recursos Naturales, el cual fue remitido para su atención a esta Dirección Regional Península de Yucatán y Caribe Mexicano de la CONANP, medio por el cual diversas organizaciones de la sociedad civil dedicadas a la conservación del medio ambiente en el estado de Quintana Roo hacen planteamientos referentes a la propuesta de área natural protegida (ANP) Reserva de la Biosfera Caribe Mexicano (RBCM), derivado del AVISO publicado por la Secretaría de Medio Ambiente y Recursos Naturales (SEMARNAT) el 23 de Abril del 2016 en el Diario Oficial de la Federación.

Hago de su conocimiento que derivado de reuniones y escritos recibidos de los diversos actores, se consideraron adecuaciones al polígono general y a sus zonas núcleo, además de identificar sitios propicios para preservación o aprovechamiento sustentable a través de la subzonificación que será establecida en el Programa de Manejo.

De forma específica, se enlistan algunas de estas adecuaciones a la propuesta original:

- El APFF Yum Balam y la RB Tiburón Ballena, contempladas inicialmente para formar parte de la RBCM, permanecerán con su decreto de establecimiento y superficie vigente.
- Los humedales que estarían siendo protegidos por la Reserva de la Biosfera Caribe Mexicano serían los ubicados en Boca Iglesias y al oeste de la Laguna Chachochuch.
- Exclusión de la porción marina inmediata al continente, en algunos sitios con ausencia de objetos de conservación relevantes y con intensa actividad turística, con el fin de disminuir los conflictos con la actividad náutica y turística.

d) La propuesta de Reserva de la Biosfera Caribe Mexicano no incluye la Zona Federal Marítimo Terrestre (ZOFEMAT), con excepción de las superficies que corresponden a los acuerdos de destino al servicio de la CONANP ubicadas en la Playa Tortuguera Xcacel, kilómetro 112, carretera federal 307 Cancún-Chetumal, Municipio de Tulum, Estado de Quintana Roo, para uso de santuario y centro de conservación de la tortuga marina; y la ubicada en playas adyacentes al Parque Nacional Tulum,



000025



DIRECCIÓN REGIONAL PENÍNSULA DE YUCATÁN Y CARIBE MEXICANO

Quintana Roo, Yucatán y Campeche

UNIDAD TÉCNICA DE CONSERVACIÓN Y MANEJO REGIONAL

OFICIO CIRCULAR No. F00.9.DRPYyCM.UTCMR- 887/2016

Municipio de Solidaridad (actualmente Municipio de Tulum), Estado de Quintana Roo, con el objeto de que la utilice para la protección y mantenimiento del estado natural para la conservación de flora y fauna nativa, específicamente para la instrumentación del programa nacional de conservación de las tortugas marinas, caguama y blanca en peligro de extinción.

- e) En base a la información proporcionada por el sector académico, la CONABIO y el sector ambiental, se consideran las siguientes zonas núcleo:

Zonas núcleo

- Humedales de Boca Iglesias
- Laguna de Chacmochuch
- Xcabel-Xcabelito

Zonas Núcleo profundas

- Colinas Submarinas
- Banco Chinchorro Profundo
- Montes Submarinos

- f) Se realizó una ampliación en el polígono hasta coincidir con el límite de la Zona Económica Exclusiva, en su porción sur.

Respecto a sus observaciones, me permito emitir los siguientes comentarios relacionados con los siguientes puntos:

Tema I: Poligonal del ANP

- a) Cambio de categoría de Reserva de la Biosfera a Área de Protección de Flora y Fauna:

Al respecto le comento que de acuerdo con el artículo 48 de la LGEEPA, las Reservas de la Biosfera son áreas biogeográficas relevantes a nivel nacional, representativas de uno o más ecosistemas no alterados significativamente por la acción del ser humano o que requieran ser preservados y restaurados, en los cuales habiten especies representativas de la biodiversidad nacional, incluyendo a las consideradas endémicas, amenazadas o en peligro de extinción, tal es el caso de los ecosistemas y objetos de conservación existentes en la propuesta de RBCM.

La superficie propuesta para decretar como RBCM incluye, como se menciona en la Tabla 3 del Estudio Previo Justificativo, varias ecorregiones identificadas por la CONABIO como relevantes en su riqueza de biodiversidad, como son: Plataforma del Golfo de México Sur; Plataforma del Caribe Mesoamericano; Talud del Caribe Mesoamericano; Cuenca de Yucatán; Cadena Montañosa Caimán; Planicie y lomeríos de la Península de Yucatán. Cada ecorregión conlleva una cantidad innumerable de especies y ecosistemas aún no representados en el conjunto de áreas naturales protegidas a nivel nacional.





DIRECCIÓN REGIONAL PENÍNSULA DE YUCATÁN Y CARIBE MEXICANO

Quintana Roo, Yucatán y Campeche

UNIDAD TÉCNICA DE CONSERVACIÓN Y MANEJO REGIONAL

OFICIO CIRCULAR No. F00.9.DRPYyCM.UICMR.- 887/2016

Adicionalmente, de acuerdo a lo especificado en el mismo estudio justificativo, se incluyen áreas de crianza y reproducción de juveniles que sustentan a las pesquerías, tal es el caso del Sistema Lagunar Chacmochuch, la cual es una de las lagunas más grandes del norte de Quintana Roo. Se incluye asimismo arrecifes de coral y pastos marinos, los cuales permiten la alimentación y refugio de diversas especies como las tortugas marinas, equinodermos y peces de importancia ecológica; áreas marinas profundas como el "Talud de la cordillera de Cozumel", "Banco Arrowsmith", "Banco Chinchorro Profundo" y "Los montes submarinos de NW del Caribe", ecosistemas de alta productividad y biodiversidad, con presencia de comunidades benthicas y pelágicas de gran riqueza, asociadas a los fondos complejos de los taludes continentales en donde se encuentran arrecifes profundos y recursos pesqueros potenciales susceptibles de rápido agotamiento. Abarca además el 50% del Sistema Arrecifal Mesoamericano (SAM), siendo esta la primera y única barrera arrecifal trasfronteriza del mundo; entre otras áreas de importancia a nivel nacional e internacional.

Por otro lado, y de conformidad con lo establecido en el Artículo 54 de la LGEEPA, las áreas de protección de la flora y la fauna se constituyen en lugares que contienen hábitats cuyo equilibrio y preservación dependen la existencia, transformación y desarrollo de las especies de flora y fauna silvestres, y donde se desarrollan principalmente acciones relacionadas con la preservación, repoblación, propagación, aclimatación, refugio, investigación y aprovechamiento sustentable de dichas especies.

Asimismo, las subzonas aplicables a las Reservas de la Biosfera permiten el desarrollo de actividades compatibles con las realizadas en el polígono del ANP propuesta, tales como: aprovechamiento sustentable de los recursos naturales incluyendo actividades turístico recreativas, actividades pesqueras, etc; educación ambiental; investigación y monitoreo; preservación y recuperación, así como la construcción de instalaciones de apoyo a dichas actividades, entre otras.

Por lo anterior, y de acuerdo con la dimensión y diversidad de hábitats que abarca la propuesta de ANP, la categoría de Reserva de la Biosfera representa de mejor manera los alcances en cuanto a la conservación y aprovechamiento de los recursos naturales del Caribe Mexicano a futuro.

2. Dimensiones

- a) Excluir la zona terrestre al sur de Yum Balam: le informo que esta Comisión atendió esta inquietud realizando los ajustes necesarios, actualmente la propuesta de ANP no incluye esta porción.
- b) Incluir la totalidad de la zona arrecifal y las comunidades coralinas de fondos duros, de Riviera maya desde el norte de punta maroma hasta Sian Kaan: Que derivado de múltiples opiniones en este sentido el polígono propuesto para la Reserva, incluye todo el frente marino de la Riviera Maya así mismo los arrecifes con mayor desarrollo, el sitio de agregación de tiburón toro y de especies identificadas como relevantes; en algunos sitios de este frente se excluye la porción marina inmediata al continente, debido a que presentan ausencia de objetos de conservación relevantes, intensa actividad turística e infraestructura portuaria, lo anterior con el fin de disminuir los conflictos con la actividad náutica.





DIRECCIÓN REGIONAL PENÍNSULA DE YUCATÁN Y CARIBE MEXICANO

Quintana Roo, Yucatán y Campeche

UNIDAD TÉCNICA DE CONSERVACIÓN Y MANEJO REGIONAL

OFICIO CIRCULAR No. F00.9.DRPYyCM.UTCMR.- 887/2016

Propuestas de escenarios diversos al diseño del polígono del ANP:

Le informo que debido a la diversidad de perspectivas recabadas en las reuniones de trabajo, el polígono de la propuesta de ANP, integra elementos de su propuesta 1 y 2, particularmente: la exclusión del canal de Cozumel, la inclusión de los arrecifes que existen entre Isla Contoy e Isla Mujeres y la zona de playa del Carmen.

Tema II. Zonificación

1. Zonas Núcleo

- a) Cambiar a la playa de Xcacel-Xcacelito y a la laguna Chacmochuc de zonas núcleo a zona de amortiguamiento: le informo que la zona núcleo de Xcacel-Xcacelito comprende un polígono marino, no de playa, y como se refirió antes ambas propuestas por sus características son compatibles con una zonificación de zona núcleo.
- b) En el programa de Manejo delimitar al Banco Arrowsmith claramente como una zona de aprovechamiento sustentable de los recursos naturales: tal consideración se retomará en el Programa de Manejo
- c) Existe el compromiso por parte de esta Comisión Nacional de concluir con el proceso de publicación del Programa de Manejo del APFF Yum Balam.
- d) Fortalecer los esquemas de conservación de los ecosistemas lagunares de Boca Iglesias a Chacmochuc: le informo que por la relevancia biológica de estos sitios en la propuesta de ANP, están considerados como zona Núcleo, desde el decreto de la misma se consideran actividades enfocadas en su preservación, y en el programa de manejo se integrarán acciones de conservación, y restauración pertinentes.

Tema III. Operación de las Áreas Naturales Protegidas existentes y la propuesta de RBCM

1.- Compatibilidad con instrumentos de planeación


Propuesta:

El sector ambiental solicita participar formalmente en el proceso de diseño y elaboración del Programa de Manejo de la nueva ANP:

Le informo que con base al artículo 47 de la LGEEPA, el cual hace referencia al establecimiento de las ANP, esta Comisión Nacional ha estado llevando a cabo reuniones de trabajo, tanto a nivel central, como regional y local, con la participación de diferentes sectores, entre los que se encuentran, el pesquero, empresarial, académico y social, entre otros, y derivado de los comentarios

COTEJADO





DIRECCIÓN REGIONAL PENÍNSULA DE YUCATÁN Y CARIBE MEXICANO

Quintana Roo, Yucatán y Campeche

UNIDAD TÉCNICA DE CONSERVACIÓN Y MANEJO REGIONAL

OFICIO CIRCULAR No. F00.9.DRPYyCM.UTOMR.- 887/2016

y opiniones de los participantes, así como de los escritos recibidos, se enriquecerá y reforzará la versión final de declaratoria. Asimismo, y una vez decretada dicha RBCM, se realizará el proceso de elaboración del programa de manejo de conformidad con los artículos 65 de la LGEEPA, 72 y 73 de su Reglamento en Materia de Áreas Naturales Protegidas, en el cual se invitará a participar a los sectores relacionados con el área, con el fin construir de manera conjunta las estrategias, lineamientos y subzonificación de la Reserva, respetando en todo momento las actividades que ya se vienen desarrollando.

2.- Falta de recursos económicos, humanos y materiales de la CONANP

Le informo que la CONANP está trabajando en identificar y desarrollar fuentes de financiamiento adicionales, como es la creación de un posible fideicomiso, el regreso del cobro de derechos a las áreas naturales protegidas recaudadoras, acceso a fondos de organismos nacionales e internacionales, esquemas de coadministración con otros organismos, entre otros, que permitan reforzar el presupuesto federal que se asigne a la RBCM y por consiguiente, al desarrollo de las acciones de conservación y manejo del área. Dichos planes de financiamiento, acompañados de estrategias como las que atentamente nos comenta, serán retomados durante la integración del Programa de Manejo y en la tarea permanente de la gestión y búsqueda de recursos.

Con el fin de implementar mecanismos de vigilancia comunitaria como los que usted refiere, le comento que actualmente existen Programas de subsidio que promueven este tipo de acciones, en las que participan los usuarios y pobladores de las áreas naturales protegidas. Dichos esquemas se prevén para la Reserva de la Biosfera en comento.

3. Manejo y administración

Para la RBCM se establecerá un consejo asesor de acuerdo al Artículo 17, del Reglamento de la LGEEPA en materia de Áreas Naturales Protegidas, que establece que para el manejo y administración de las áreas naturales protegidas la SEMARNAT por conducto de la CONANP podrá constituir Consejos Asesores, que tendrán por objeto asesorar y apoyar a los directores de áreas naturales protegidas. Éstas son instancias de participación de la sociedad local para coadyuvar en el manejo y administración de las ANP, a partir de los cuales se busca impulsar un proceso de construcción de acuerdos para el establecimiento de compromisos y corresponsabilidad entre los diferentes actores que convergen en un ANP. Con la finalidad de lograr mejores condiciones de manejo en el área, se trata de un proceso en el que la conservación de los recursos naturales y la biodiversidad, signifique el cuidado de los bienes comunes, promoviendo un alto grado de participación de todos los actores.

4.-Coordinar entre Secretarías y tres niveles de gobierno

Le informo que la CONANP está trabajando en la elaboración de instrumentos jurídicos y estrategias de participación, entre Secretarías de Estado, y dentro de la misma SEMARNAT, como es el caso del

Página 5 de 7



000027



DIRECCIÓN REGIONAL PENÍNSULA DE YUCATÁN Y CARIBE MEXICANO

Quintana Roo, Yucatán y Campeche

UNIDAD TÉCNICA DE CONSERVACIÓN Y MANEJO REGIONAL

OFICIO CIRCULAR No. F00.9.DRPYyCM.UTCMR.-887/2016

trabajo conjunto que se ha llevado a cabo con SEMAR, SECTUR, SCT, la División de Gendarmería de la Policía Federal, CONAPESCA, entre otros, a efecto de reforzar las acciones que se llevan a cabo en las ANP actuales, así como para la coordinación en la emisión de permisos y autorizaciones. Y particularmente, para esta RBCM se contemplan mecanismos de coordinación específica tanto a nivel regional como local, así como el acompañamiento permanente de los centros de investigación y académicos.

Tema IV. Participación Social

1. Procedimiento inadecuado

En atención al artículo 47 del Reglamento de la Ley General del Equilibrio Ecológico y la Protección al Ambiente en Materia de Áreas Naturales Protegidas, esta Comisión ha estado llevando a cabo reuniones de trabajo, a nivel central, regional y local con la participación de diferentes sectores, entre los que se encuentran el pesquero, empresarial, académico, social (organizaciones ambientalistas), ejidal y gubernamental. Durante dichas reuniones se presentaron los alcances y lineamientos para el establecimiento de la declaratoria de la Reserva de la Biosfera Caribe Mexicano, y se recabaron los comentarios y opiniones de los sectores relacionados con el aprovechamiento, conservación y uso de esta porción del territorio que se pretende declarar como ANP.

2. Falta de un análisis sobre el manejo del ANP


De acuerdo al RANP, está definido el número máximo de elementos de un consejo asesor y su representatividad, la RBCM podrá crear su propio Consejo, el cual podrá conformarse de Subconsejos temáticos tal como lo menciona el Artículo 24 del RANP para el apoyo en el manejo y administración del área natural protegida de acuerdo a las necesidades específicas, en el que se atiendan estrategias particulares.

En este mismo sentido y por acuerdo del Consejo Asesor, podrán crearse comisiones especiales para la atención de asuntos específicos de interés del área natural protegida y se darán por terminadas en cuanto el asunto que las generó sea concluido, las mismas deberán organizarse conforme a lo dispuesto en su normatividad interna de cada Consejo Asesor.

Con el fin de implementar mecanismos de vigilancia comunitaria como los que usted refiere, le comento que actualmente existen Programas de subsidio que promueven este tipo de acciones, en las que participan los usuarios y pobladores de las áreas naturales protegidas. Dichos esquemas se prevén para la Reserva de la Biosfera en comento.

Al respecto, esta Comisión agradece su compromiso y participación en las reuniones llevadas a cabo sobre el tema que nos ocupa, así como las propuestas emanadas, mismas que enriquecerán el proyecto de Decreto del área protegida, así como su Programa de Manejo, atendiendo la



DIRECCIÓN REGIONAL PENÍNSULA DE YUCATÁN Y CARIBE MEXICANO
Quintana Roo, Yucatán y Campeche

UNIDAD TÉCNICA DE CONSERVACIÓN Y MANEJO REGIONAL

OFICIO CIRCULAR No. F00.9.DRPYyCM.UTCMR- 887/2016

congruencia entre la conservación de los recursos naturales del Caribe Mexicano y el desarrollo de Quintana Roo y del país.

Sin más por el momento otro particular le envío saludos cordiales.

ATENTAMENTE,
EL DIRECTOR REGIONAL.

BIOL. FRANCISCO RICARDO GÓMEZ LOZANO

"Por una cultura ecológica y el uso eficiente de papel, las copias de conocimiento de este oficio, se remiten por vía electrónica"

Con Fundamento en lo establecido por el artículo 84 último párrafo del Reglamento Interior de la Secretaría de Medio Ambiente y Recursos Naturales, publicado en el Diario Oficial de la Federación el 26 de noviembre de 2012, en suplencia por ausencia del Director Regional Península de Yucatán y Caribe Mexicano, en mi calidad de, "La Subdirectora de la Unidad Técnica Regional".



BIOL. NALLELY HERNANDEZ INHARRIOS



SECRETARÍA DE MEDIO
AMBIENTE Y RECURSOS
NATURALES COMISIÓN
NACIONAL DE ÁREAS
NATURALES PROTEGIDAS

C.c.p.- Ing. Rafael Pachiano Alamán.- Secretario de Medio Ambiente y Recursos Naturales.- Para su conocimiento.
Lic. Alejandro del Mazo Maza.- Comisionado Nacional de Áreas Naturales Protegidas.- Para su superior conocimiento.
Biól. David Gutiérrez Carbonell.- Encargado de la Dirección General de Conservación para el Desarrollo de la CONANP.- Para su conocimiento.
Ing. Alejandro Rafael Nyssen Ocaranza.- Director General de Operación Regional de la CONANP. Mismo fin.
Expediente.
Archivo (para descargo del folio de control de gestión CN/2016-2963

COTEJADO

SIN TEXTO



Ministerio de Medio Ambiente y Recursos Naturales
Comisión Nacional

SECRETARÍA DE MEDIO AMBIENTE Y RECURSOS NATURALES

SEMARNAT

SECRETARÍA DE
MEDIO AMBIENTE
Y RECURSOS NATURALES



CONANP
COMISIÓN NACIONAL
DEL ÁREA NATURAL
PROTEGIDA
Biosfera Caribe Mexicano
Cancún, Quintana Roo, México

DIRECCIÓN REGIONAL PENÍNSULA DE YUCATÁN Y CARIBE
MEXICANO

Cancún, Quintana Roo, Yucatán y Caribe Mexicano

UNIDAD TÉCNICA DE CONSERVACIÓN Y MANEJO REGIONAL

OFICIO No. F00.9.DRPYyCM.UTCMR-878/2016

Cancún, Quintana Roo, a 28 de octubre de 2016

DRA. MEALANIE McFIELD
DIRECTORA
HEALTHY REEFS FOR HEALTHY PEOPLE
mefield@healthyreefs.org
PRESENTE

ATN: M. en C. MARISOL RUEDA FLORES
COORDINADORA PARA MÉXICO
rueda@healthyreefs.org

ASUNTO: Respuesta a las opiniones recibidas
respecto al Proyecto de Decreto de la Reserva de
la Biosfera Caribe Mexicano.

Recibi 17-NOV-2016
Marisol Rueda Flores

Hago referencia a su escrito sin número, de fecha 26 de septiembre de 2016, dirigido al Ing. Rafael Pacchiano Alamán, Secretario del Medio Ambiente y Recursos Naturales, recibido en esta Dirección Regional Península de Yucatán y Caribe Mexicano el 27 de septiembre del presente y, a través del cual emite su opinión en relación con el Proyecto de Decreto derivado del Aviso publicado en el DOF el 22 de abril de 2016, para el establecimiento del área natural protegida Reserva de la Biosfera Caribe Mexicano (RBCM).

Sobre el particular, esta Comisión Nacional agradece su participación, observaciones e información técnica enviada, mismas que se suman al proceso de consulta de opinión llevado a cabo por la CONANP en concordancia con el artículo 47 la LOEPA.

Al respecto, le comento que esta Comisión Nacional ha llevado a cabo una serie de reuniones de trabajo a nivel central, regional y local contando con la participación de diferentes sectores, entre los que se encuentran el pesquero, turístico, académico, social, ejidal y gubernamental, logrando una amplia retribución de información, misma que incluye aspectos técnico-científicos, sociales y económicos, que integrada con las opiniones recibidas por escrito de los diferentes actores -como el que amablemente nos hace llegar-, así como con la información existente en esta Comisión Nacional, se cuenta con propuestas de modificación al polígono de la RBCM y sus zonas núcleo, de las cuales se enlistan algunas de las más representativas:

- El APFF Yum Balam y la RB Tiburón Ballena, contempladas inicialmente dentro del polígono de la RBCM, permanecerán con su decreto de establecimiento y superficie vigente; no formarán parte de la Reserva de la Biosfera Caribe Mexicano.
- Se excluye la porción terrestre al sur del APFF Yum Balam, conservando porciones importantes en el noreste del Estado con presencia de selva, tulal y manglar.
- Los humedales que estarían siendo protegidos por la Reserva de la Biosfera Caribe Mexicano serían los ubicados en la porción de Boca Iglesias y de la Laguna Chachochuch.
- Exclusión de la porción marina inmediata al continente, en algunos sitios con ausencia de objetos de conservación relevantes y con intensa actividad turística, así como con presencia de instalaciones portuarias, con el fin de disminuir los conflictos con la actividad náutica y turística.

Página 1 de 2

Calle Vencedor No. 71, Retorno 8, Supermanzana 29, Bloque 10, Código Postal 77300, Cancún, Municipio de Benito Juárez, Quintana Roo

Tel: (984) 8 87 19 97 y 8 92 14 13 marisol@healthyreefs.org



COTEJADO

000029

SEMARNAT

SECRETARÍA DE MEDIO AMBIENTE Y RECURSOS NATURALES



CONANP

COMISIÓN NACIONAL DE ÁREAS NATURALES PROTEGIDAS

DIRECCIÓN REGIONAL PENÍNSULA DE YUCATÁN Y CARIBE
MEXICANO

UNIDAD TÉCNICA DE CONSERVACIÓN Y MANEJO REGIONAL

OFICIO No. F00.9.DR/YyC/UTCMR.-878/2016

- e) De manera general la propuesta no incluye Zona Federal Marítimo Terrestre, sino solamente en las superficies que corresponden a los Acuerdos de destino al servicio de la CONANP, ubicados i) en la Playa Tortuguera Xcanel, y ii) en las playas adyacentes al Parque Nacional Tulum, ambos correspondientes al municipio de Tulum, Estado de Quintana Roo, así como las zonas federales de los bordes de las lagunas Boca Iglesias y Chacmochuch.

- a) Establecimiento de las siguientes zonas:

Zonas núcleo

- Humedales de Boca Iglesias
- Laguna de Chacmochuch
- Xcanel-Xcanelito

Zonas Núcleo profundas

- Colinas Submarinas
- Banco Chinchorro Profundo
- Montes Submarinos

- f) Ampliación en el polígono hasta coincidir con el límite de la Zona Económica Exclusiva, en su porción sur.

Es importante recalcar, que en concordancia con sus propuestas y en base a la revisión de información técnica y de visitas en campo, se mantienen dentro del polígono de la Reserva propuesta las porciones marinas costeras con presencia de arrecifes en buen estado de conservación, con presencia de pastos marinos, así como los sitios de agregación de tiburón loro y de otras especies identificadas como relevantes ambientalmente.

Finalmente, esta Comisión Nacional agradece interés en el proceso, en espera de seguir contando con su participación durante ésta y las siguientes fases que acompañan el establecimiento y manejo de las áreas naturales protegidas, lo cual permitirá fortalecer la conservación y el desarrollo sustentable del Caribe Mexicano.

Sin más por el momento, le envío saludos cordiales.

ATENTAMENTE
EL DIRECTOR REGIONAL

BIOL. FRANCISCO RICARDO GÓMEZ LOZANO

"Por un uso eficiente de papel, las siguientes copias de conocimiento de este oficio, se remiten por vía electrónica":

C.c.p.- Ing. Rafael Pacheco Alvarado - Secretario de Medio Ambiente y Recursos Naturales.
Lic. Alejandro del Mazo Maza - Comisionado Nacional de Áreas Naturales Protegidas.
Biol. David Gutiérrez Carbanell - Encargado de la Dirección General de Conservación para el Desarrollo, CONANP.
Ing. Alejandro Rafael Nyssen Guzmán - Director General de Operación Regional, CONANP.
Expediente.

NHP/TGZ

Recibí 17-NOV-2016

Marisol Rueda Flores



Maria Del Rocio Bravo Xicoténcatl

De: Marisol Rueda Flores <rfmarisol@gmail.com>
Enviado el: viernes, 18 de noviembre de 2016 05:05 p. m.
Para: Maria Del Rocio Bravo Xicoténcatl
CC: Tania Gomez Zuniga; Nallely Hernandez Palacios
Asunto: Re: RV: RBCM Respuesta HRFHP
Datos adjuntos: Oficio de CONANP a HRI.pdf

Rocío, adjunto encontrarás el oficio para HRI firmado.

Muchas gracias,
 Buen fin,
 Marisol

El 18 de noviembre de 2016, 14:13, Maria Del Rocio Bravo Xicoténcatl <maria.bravo@conanp.gob.mx> escribió:

Estimada Marisol

Le agradezco de antemano la confirmación y si no es mucha molestia nos sería de gran ayuda que firmara de recibido y nos hiciera llegar por este medio los acuses.

Nuevamente gracias y quedo a sus órdenes por cualquier duda.

Saludos cordiales

Rocio BRavo

De: Marisol Rueda Flores [mailto:rfmarisol@gmail.com]
Enviado el: viernes, 18 de noviembre de 2016 02:20 p. m.
Para: Maria Del Rocio Bravo Xicoténcatl
CC: mcfield@healthyreefs.org; Tania Gomez Zuniga; Nallely Hernandez Palacios
Asunto: Re: RV: RBCM Respuesta HRFHP

Confirmo de recibido y agradezco nos hayan tomado en cuenta.

Nuevamente señalo el nombre correcto de nuestra Directora, ya que sigue mal en el oficio: Melanie McField, para futuros oficios e invitaciones.

COTEJADO

Tengo que firmar estas copias y reenviar?

Saludos y gracias!

Marisol

El 17 de noviembre de 2016, 16:24, Maria Del Rocio Bravo Xicoténcatl <maria.bravo@conanp.gob.mx> escribió:

Estimadas Mealanie y Marisol

Reenvío por este medio el oficio No. F00.9.DRPYyCM.UTCMR.-878/2016, ya con la corrección en el nombre. De igual manera, y dado que su organización firmó una opinión conjunta con otras organizaciones de la sociedad civil, se adjunta la respuesta a dicha opinión grupal la cual tiene número de oficio F00.9.DRPYyCM.UTCMR.-887/2016

Les agradecería enormemente si me pueden confirmar de que recibieron los archivos correctamente.

Saludos cordiales

Rocio Bravo

De: rmarisol@gmail.com [<mailto:rmarisol@gmail.com>] **En nombre de** Marisol Rueda Flores

Enviado el: lunes, 14 de noviembre de 2016 11:41 a. m.

Para: Tania Gomez Zuniga

Asunto: Re: RBCM Respuesta HRFHP

Estimada Tania,

No veo el archivo adjunto, si me pudieras reenviar te lo agradecería. El nombre de nuestra Directora es Mealanie, para que puedan corregir por favor.

Quedo en espera para devolverles el acuse de recibido.

Saludos,

Marisol

El 14 de noviembre de 2016, 10:29, Tania Gomez Zuniga <tzuniga@conanp.gob.mx> escribió:

Estimadas Mélani y Marisol,

Por este conducto solicitamos atentamente nos pudieran enviar el acuse de recibido del oficio No. F00.9.DRPYyCM.UTCMR.-878/2016, a efecto de contar con el expediente completo.

Agradezco de antemano.

Saludos

Tania

De: Tania Gomez Zuniga

Enviado el: martes, 1 de noviembre de 2016 01:29 p. m.

Para: 'mcfield@healthyreefs.org'; 'rueda@healthyreefs.org'

CC: Francisco Ricardo Gomez Lozano; Nallely Hernandez Palacios; Maria Del Rocio Bravo Xicoténcatl; Cesar Sanchez Ibarra; Rafael Diazbarriga Mendez

Asunto: RBCM Respuesta HRFHP

DRA. MÉLANI McFIELD

DIRECTORA

HEALTHY REEFS FOR HEALTHY PEOPLE

ATN: M en C. MARISOL RUEDA FLORES

COORDINADORA PARA MÉXICO

P R E S E N T E S

Por indicación del Biol. Francisco Ricardo Gómez, Director Regional Península de Yucatán y Caribe Mexicano, adjunto se envía copia del oficio No. F00.9.DRPYyCM.UTCMR.-878/2016, a

COTEJADO

través del cual se responde a su opinión sobre el Proyecto de Decreto del área natural protegida Reserva de la Biosfera Caribe Mexicano, derivado del AVISO publicado por la Secretaría de Medio Ambiente y Recursos Naturales el 22 de Abril del 2016 en el Diario Oficial de la Federación.

Sin más por el momento, le envío un cordial saludo.

Favor de confirmar de recibido.

Tania

Gómez Zúñiga

Unidad Técnica de Conservación y Manejo
Regional

Dirección Regional Península de Yucatán y
Caribe Mexicano, CONANP


99 9992 14 12/287 10 62 EM 18905
tzuniga@conanp.gob.mx

SEMARNAT



CONANP

COTEJADO



M. en C. Marisol Rueda Flores

Coordinador México

Healthy Reefs for Healthy People Initiative



DIRECCIÓN REGIONAL PENÍNSULA DE YUCATÁN Y CARIBE
MEXICANO

Quintana Roo, Yucatán y Campeche

UNIDAD TÉCNICA DE CONSERVACIÓN Y MANEJO REGIONAL

OFICIO No. F00.9.DRPYyCM.UTCMR.-889/2016

Cancún, Quintana Roo, a 04 de noviembre de 2016

M en C. LUIS LOMBARDO CIFUENTES
DIRECTOR
SAVING OUR SHARKS A.C.
P R E S E N T E

ASUNTO: Respuesta a las opiniones recibidas
respecto al Aviso y al Proyecto de Decreto de la
Reserva de la Biosfera Caribe Mexicano.

Hago referencia a sus escritos sin número, de fecha 26 de septiembre de 2016, recibidos en esta Dirección Regional Península de Yucatán y Caribe Mexicano, a través de los cuales emite su opinión en relación con el Aviso publicado en el DOF el 22 de abril de 2016, para el establecimiento del área natural protegida Reserva de la Biosfera Caribe Mexicano (RBCM), y al Proyecto de Decreto respectivo.

Sobre el particular, esta Comisión Nacional agradece su participación y observaciones enviadas, tanto para su consideración en el Proyecto de Decreto como en el Programa de Manejo, mismas que se suman al proceso de consulta de opinión llevado a cabo por la CONANP en concordancia con el artículo 47 la LGEEPA.

Al respecto, le comento que esta Comisión Nacional ha llevado a cabo una serie de reuniones de trabajo a nivel medio central, regional y local contando con la participación de diferentes sectores, entre los que se encuentran el pesquero, Naturístico, académico, social, ejidal y gubernamental, logrando una amplia retribución de información, misma que incluye aspectos técnico-científicos, sociales y económicos, que integrada con las opiniones recibidas por escrito de los diferentes actores -como el que amablemente nos hace llegar-, así como con la información existente en esta Comisión Nacional, se cuenta con propuestas de modificación al polígono de la RBCM y sus zonas núcleo, de las cuales se enlistan algunas de las más representativas:

- a) El APFF Yum Balam y la RB Tiburón Ballena, contempladas inicialmente dentro del polígono de la RBCM, permanecerán con su decreto de establecimiento y superficie vigente; no formarán parte de la Reserva de la Biosfera Caribe Mexicano.
- b) Se excluye la porción terrestre al sur del APFF Yum Balam, conservando porciones importantes en el noreste del Estado con presencia de selva, tular y manglar.
- c) Los humedales que estarían siendo protegidos por la Reserva de la Biosfera Caribe Mexicano serían los ubicados en la porción de Boca Iglesias y de la Laguna Chacmochuch.
- d) Exclusión de la porción marina inmediata al continente, en algunos sitios con ausencia de objetos de conservación relevantes y con intensa actividad turística e instalaciones portuarias, con el fin de disminuir los conflictos con la actividad náutica y turística. Se mantienen las porciones marinas costeras con presencia de arrecifes en buen estado de conservación, con presencia de pastos marinos, así como los sitios de agregación de tiburón toro y de otras especies identificadas como relevantes ambientalmente, ya sea a través de sustento técnico o de visitas en campo;
- e) De manera general la propuesta no incluye Zona Federal Marítimo Terrestre, sino solamente en las superficies que corresponden a los Acuerdos de destino al servicio de la CONANP, ubicados i) en la Playa Tortuguera Xcacel, y ii) en las playas adyacentes al Parque Nacional Tulum, ambos correspondientes al municipio de Tulum, Estado de Quintana Roo, así como las zonas federales de los bordes de las lagunas Boca Iglesias y Chacmochuch.
- e) Establecimiento de las siguientes zonas:
 - Zonas núcleo
 - Humedales de Boca Iglesias
 - Laguna de Chacmochuch

Página 1 de 3

Calle Venado No. 71, Retorno 8, Supermanzana 20, Manzana 18, Código Postal 77500, Cancún, Municipio de Benito Juárez, Quintana Roo

Tels: (998) 8 87 19 97 y 8 92 14 13 www.conanp.gob.mx, regionpdavuc@conanp.gob.mx



000032



DIRECCIÓN REGIONAL PENÍNSULA DE YUCATÁN Y CARIBE

MEXICANO

Quintana Roo, Yucatán y Campeche

UNIDAD TÉCNICA DE CONSERVACIÓN Y MANEJO REGIONAL

OFICIO No. F00.9.DRPYyCM.UTCMR.-889/2016

- Xcabel-Xcabelito
- Zonas Núcleo profundas
 - Colinas Submarinas
 - Banco Chinchorro Profundo
 - Montes Submarinos

f) Ampliación en el polígono hasta coincidir con el límite de la Zona Económica Exclusiva, en su porción sur.

Asimismo, le comento que la propuesta de RBCM busca reforzar el ordenamiento de las actividades en beneficio de los usuarios, los cuales podrán seguir realizándolas de acuerdo con lo que marcan sus autorizaciones, permisos o concesiones y en apego a la normatividad vigente. En las áreas protegidas, y particularmente en las Reservas de la Biosfera, se permite la realización de diferentes actividades y usos, como el turismo, la navegación, la pesca, entre otros, orientados siempre al aprovechamiento sustentable de los recursos, en pro de la conservación natural y paisajística, los cuales son motores del desarrollo económico del Estado. Entre dichas actividades se encuentra el turismo alternativo del avistamiento de tiburones toro mencionado en sus escritos, por lo que en concordancia con sus comentarios, será un tema a incluir durante la integración del Programa de Manejo.

Respecto a los temas citados en sus escritos sobre "crear criterios ecológicos para asegurar la calidad de los ecosistemas del ANP y sus zonas de influencia"; "faltar definiciones puntuales para varias actividades mencionadas, ej. Turismo de bajo impacto, Alimentar a los ejemplares de vida silvestre..."; "certificación de guías acreditados"; "institución u organismo que definiría y vigilaría la capacidad de carga"; "recursos necesarios para poder llevar el manejo y supervisión de las áreas naturales protegidas. Una propuesta sería que la CONANP ofreciera el esquema del manejo y supervisión del área para ofrecer transparencia"; "el establecimiento de una metodología que estime el grado de impacto y la consecuente viabilidad de las actividades [de interacción con fauna silvestre]"; "realizar un sistema de ordenamiento y supervisión para la actividad de pesca deportiva", entre otros identificados como relevantes durante este proceso de consulta, serán retomados en la elaboración del Programa de Manejo, primordialmente para la descripción y diagnóstico del área, los subprogramas de conservación y el apartado de subzonificación.

Es importante recalcar, en concordancia con sus propuestas, que en caso de ser decretada dicha RBCM, será elaborado el Programa de Manejo de conformidad con los artículos 65 de la LGEEPA, 72 y 73 de su Reglamento en Materia de Áreas Naturales Protegidas, proceso que se llevará a cabo de forma participativa, para que en conjunto con los actores relacionados con la conservación y uso del área, se construyan las estrategias, lineamientos y políticas de manejo de la Reserva, respetando en todo momento las actividades que ya se vienen desarrollando y tomando en cuenta los usos actuales y potenciales existentes en cada sitio, así como el grado de conservación y representatividad de sus ecosistemas.

En concordancia con sus comentarios respecto a los recursos y operatividad, le comento que la CONANP está trabajando en identificar y desarrollar fuentes de financiamiento adicionales, como es la creación de un posible fideicomiso, el regreso del cobro de derechos a las áreas naturales protegidas recaudadoras, acceso a fondos de organismos nacionales e internacionales, esquemas de coadministración con otros organismos, entre otros, que permitan reforzar el presupuesto federal que se asigne a la RBCM y por consiguiente al desarrollo de las acciones de conservación y manejo de los recursos presentes en el sitio. Dichos planes de financiamiento serán considerados durante la integración del Programa de Manejo respectivo y en la tarea permanente de la gestión y búsqueda de recursos.

De igual forma la CONANP está trabajando en la elaboración de instrumentos jurídicos y estrategias de participación, entre Secretarías de Estado, y dentro de la misma SEMARNAT, como es el caso del trabajo conjunto que se ha llevado a cabo con SEMAR, SECTUR, SCT, la División de Gendarmería de la Policía Federal, CONAPESCA, entre otros, a efecto de reforzar las acciones que se llevan a cabo en las ANP actuales y para el

Página 2 de 3





estafeta

Medio Ambiente,
Biosfera
y Recursos Naturales
Nacionales

Estimado cliente:

Estafeta agradece su preferencia. A continuación, encontrará el comprobante de entrega de su envío:

Número de guía: 304811587824A600459390

Garantía del servicio: Entrega garantizada al siguiente día hábil (lunes a viernes)

Fecha de envío: 08/11/2016 02:05 P. M.

Fecha de entrega: 11/11/2016 10:12 A. M.

Recibió: PDV2:LUIS LOMBARDO CIFUENTES

Lugar de entrega: Playa del Carmen

Referencia:

Atentamente

Estafeta Mexicana S.A. de C.V.

Lo invitamos a seguir al pendiente de las promociones en nuestros servicios, a través de nuestra página de Internet y redes sociales.

Facebook: *estafetamx*

Twitter: *@estafeta*

www.estafeta.com

Sistema de rastreo Estafeta 14/11/2016 01:49:52 p. m.

COTEJADO

000033

COTEJADO

Búsqueda en Catálogo

- Rastreo
- Cotizador
- Estafetashop
- Búsqueda de Sucursales
- Frecuencia de Entrega
- Código Postal
- Facturación Electrónica
- Rastreo Internacional
- Rastreo Estafeta Carga Aérea
- Recolección en Línea
- Comando
- Mi Estafeta

Rastreo de Envíos Preguntas Frecuentes Nueva consulta

Número de guía: 304811587824A500459350 Código de rastreo: 3379377207

Origen: Cancun Destino: Playa del Carmen C.RDestino: 77710

Estatus del servicio: **ENTREGADO** Recibió: PDV2:LUIS LOMBARDO CIFUENTES

Servicio: Entrega garantizada al siguiente día hábil (lunes a viernes) Fecha y hora de entrega: 11/11/2016 10:12 A.M.

Tipo de envío: SOARE Fecha programada de entrega: 09/11/2016

Número de orden de recolección: 14171527 Fecha de recolección: 08/11/2016 01:05 P.M.

Guías de envíos múltiples Guía documento de retorno Guía Internacional



estafeta

[Firma]
Firma de recibido

Cod. de Rastreo
3379377207

TGZ
Fco. Ricardo Gómez Lozano

Resp. Opinión RDCM.

Sanjay Suraj Kumar A.C.
Av. 15 de Noviembre
Col. Centro
Playa del Carmen, Quintana Roo 77710

661 10042743-10



Secretaría de la
y Recursos
Comunales

SEMARNAT

SECRETARÍA DE
MEDIO AMBIENTE
Y RECURSOS NATURALES



CONANP
COMISIÓN NACIONAL
DE ÁREAS NATURALES
PROTEGIDAS
Dirección Regional Península
de Yucatán y Caribe Mexicano

DIRECCIÓN REGIONAL PENÍNSULA DE YUCATÁN Y CARIBE
MEXICANO

Quintana Roo, Yucatán y Campeche

UNIDAD TÉCNICA DE CONSERVACIÓN Y MANEJO REGIONAL

OFICIO No. F00.9.DRPYyCM.UTCMR.-889/2016

establecimiento de la RCB. Y particularmente, para esta RCB se contemplan mecanismos de coordinación específica tanto a nivel regional como local.

Finalmente, esta Comisión Nacional agradece interés en el proceso, en espera de seguir contando con su participación durante ésta y las siguientes fases que acompañan el establecimiento y manejo de las áreas naturales protegidas, lo cual permitirá fortalecer la conservación y el desarrollo sustentable del Caribe Mexicano.

Sin más por el momento, le envío saludos cordiales.

ATENTAMENTE
EL DIRECTOR REGIONAL

Con fundamento en lo establecido en el artículo 84, último párrafo del Reglamento Interior de la Secretaría de Medio Ambiente y Recursos Naturales, publicado en el Diario Oficial de la Federación el 26 de noviembre de 2012, en suplencia por ausencia del Director Regional Península de Yucatán y Caribe Mexicano, firma el presente "La Subdirección Técnica".



BIOL NALLELY HERNÁNDEZ RAMÍREZ
SECRETARÍA DE MEDIO
AMBIENTE Y RECURSOS

C.c.p.- Ing. Rafael Pacimano Alamán, Secretario de Medio Ambiente y Recursos Naturales.
Lic. Alejandro del Mazo Mazza, Comisionado Nacional de Áreas Naturales Protegidas.
BIOL David Gutiérrez Carbonell, Encargado de la Dirección General de Conservación para el Desarrollo, CONANP.
Ing. Alejandro Rafael Nysser Ochulza, Director General de Operación Regional, CONANP.
Expediente.

"Por un uso eficiente de papel, las siguientes copias de conocimiento de este oficio, se remiten por vía electrónica"

COTEJADO

NHP/FGZ

Página 3 de 3

Calle Venado No. 71, Retorno 8, Supermanzana 20, Manzana 18, Código Postal 77500, Cancún, Municipio de Benito Juárez, Quintana Roo

Tels: (998) 8 87 19 97 y 8 92 14 13 www.conanp.gob.mx, regionpalevuc@conanp.gob.mx



000034

COTEAD

SINTEXTO



Secretaría de
y Recor
Cm

DIRECCIÓN REGIONAL PENÍNSULA DE YUCATÁN Y CARIBE
MEXICANO

Quintana Roo, Yucatán y Campeche

UNIDAD TÉCNICA DE CONSERVACIÓN Y MANEJO REGIONAL

OFICIO No. F00.9.DRPYyCM.UTCMR.-891/2016

Cancún, Quintana Roo, a 4 de noviembre de 2016

J. EUGENIO BARRIOS O.
DIRECTOR POLÍTICA Y DESARROLLO
WWF-MEXICO
ebarrios@wwfmex.org
PRESENTE

ASUNTO: Respuesta a las opiniones recibidas
respecto al Aviso y al Proyecto de Decreto de la
Reserva de la Biosfera Caribe Mexicano.

Hago referencia a su escrito sin número, de fecha 23 de mayo de 2016 recibido en esta Dirección Regional vía correo electrónico, y al escrito de fecha 26 de septiembre, a través de los cuales emite su opinión en relación con el Aviso publicado en el DOF el 22 de abril de 2016, para el establecimiento del área natural protegida Reserva de la Biosfera Caribe Mexicano (RBCM), y al Proyecto de Decreto respectivo.

Sobre el particular, esta Comisión Nacional agradece su participación y observaciones enviadas, entre las que *"celebra la iniciativa de aumentar la porción marina protegida en la región a través del sistema de áreas naturales protegidas"*, entre otras, mismas que se suman al proceso de consulta de opinión llevado a cabo por la CONANP en concordancia con el artículo 47 la LGEEPA.

Al respecto, le comento que derivado de las observaciones enviadas por esa Organización y demás actores en respuesta a la consulta de opinión, así como a los comentarios y propuestas recabadas durante las reuniones de trabajo que ha llevado a cabo esta Comisión Nacional tanto a nivel central, como regional y local, contando con la participación de los sectores pesquero, turístico, académico, social, oficial y gubernamental, y a la amplia retribución de información, misma que incluye aspectos técnico-científicos, sociales y económicos, que ha sido integrada con la información existente en esta Comisión Nacional, se cuenta con modificaciones al polígono de la RBCM y sus zonas núcleo, de las cuales se enlistan algunas de las más representativas:

- El APFF Yum Balam y la RB Tiburón Ballena, contempladas inicialmente dentro del polígono de la RBCM, permanecerán con su decreto de establecimiento y superficie vigente; no formarán parte de la Reserva de la Biosfera Caribe Mexicano.
- Se excluye la porción terrestre al sur del APFF Yum Balam, conservando porciones importantes en el noreste del Estado con presencia de selva, tular y manglar.
- Los humedales que estarían siendo protegidos por la Reserva de la Biosfera Caribe Mexicano serían los ubicados en la porción de Boca Iglesias y de la Laguna Chacmochuch.
- Exclusión de la porción marina inmediata al continente, en algunos sitios con ausencia de objetos de conservación relevantes y con intensa actividad turística e instalaciones portuarias, con el fin de disminuir los conflictos con la actividad náutica y turística. Se mantienen las porciones marinas costeras con presencia de arrecifes en buen estado de conservación, con presencia de pastos marinos, así como los sitios de agregación de tiburón toro y de otras especies identificadas como relevantes ambientalmente, ya sea a través de sustento técnico o de visitas en campo;
- De manera general la propuesta no incluye Zona Federal Marítimo Terrestre, sino solamente en las superficies que corresponden a los Acuerdos de destino al servicio de la CONANP, ubicados i) en la Playa Tortuguera Xcacel, y ii) en las playas adyacentes al Parque Nacional Tulum, ambos correspondientes al municipio de Tulum, Estado de Quintana Roo, así como las zonas federales de los bordes de las lagunas Boca Iglesias y Chacmochuch.
- Establecimiento de las siguientes zonas:
Zonas núcleo

Página 1 de 4

DIRECCIÓN REGIONAL PENÍNSULA DE YUCATÁN Y CARIBE
MEXICANO

Quintana Roo, Yucatán y Campeche

UNIDAD TÉCNICA DE CONSERVACIÓN Y MANEJO REGIONAL

OFICIO No. F00.9.DRPYyCM.UTCMR.-891/2016

- Humedales de Boca Iglesias
- Laguna de Chacmochuch
- Xcacel-Xcacelito

Zonas Núcleo profundas

- Colinas Submarinas
- Banco Chinchorro Profundo
- Montes Submarinos

f) Ampliación en el límite sur del polígono, hasta coincidir con el límite de la Zona Económica Exclusiva.

Respecto a su comentario sobre *"evaluar la categoría evaluar las diferentes opciones de área naturales protegidas que presenta la Ley General del Equilibrio Ecológico y Protección al Ambiente en la Sección 11. Artículo 46 y determinar con cautela si el tipo "Reserva de la Biosfera" es el más adecuado para la extensión y características del decreto que se propone"*, le comento que de acuerdo con el artículo 48 de la LGEEPA, las Reservas de la Biosfera son áreas biogeográficas relevantes a nivel nacional, representativas de uno o más ecosistemas no alterados significativamente por la acción del ser humano o que requieran ser preservados y restaurados, en los cuales habiten especies representativas de la biodiversidad nacional, incluyendo a las consideradas endémicas, amenazadas o en peligro de extinción, tal es el caso de los ecosistemas y objetos de conservación existentes en la propuesta de RBCM.

La superficie propuesta para decretar como RBCM incluye, como se menciona en la Tabla 3 del Estudio Previo Justificativo, varias ecorregiones identificadas por la CONABIO como relevantes en su riqueza de biodiversidad, como son: Plataforma del Golfo de México Sur; Plataforma del Caribe Mesoamericano; Talud del Caribe Mesoamericano; Cuenca de Yucatán; Cadena Montañosa Caimán; Planicie y lomeríos de la Península de Yucatán. Cada ecorregión conlleva una cantidad innumerable de especies y ecosistemas aún no representados en el conjunto de áreas naturales protegidas a nivel nacional.

Adicionalmente, de acuerdo a lo especificado en el mismo estudio justificativo, se incluyen áreas de crianza y reproducción de juveniles que sustentan a las pesquerías, tal es el caso del Sistema Lagunar Chacmochuch, la cual es una de las lagunas más grandes del norte de Quintana Roo. Se incluye asimismo arrecifes de coral y pastos marinos, los cuales permiten la alimentación y refugio de diversas especies como las tortugas marinas, equinodermos y peces de importancia ecológica; áreas marinas profundas como el "Talud de la cordillera de Cozumel", "Banco Arrowsmith", "Banco Chinchorro Profundo" y "Los montes submarinos de NW del Caribe", ecosistemas de alta productividad y biodiversidad, con presencia de comunidades bénticas y pelágicas de gran riqueza, asociadas a los fondos complejos de los taludes continentales en donde se encuentran arrecifes profundos y recursos pesqueros potenciales susceptibles de rápido agotamiento. Abarca además el 50% del Sistema Arrecifal Mesoamericano (SAM), siendo esta la primera y única barrera arrecifal trasfronteriza del mundo; entre otras áreas de importancia a nivel nacional e internacional como las identificadas en la figura 1.

Por otro lado, y de conformidad con lo establecido en el Artículo 54 de la LGEEPA, las áreas de protección de la flora y la fauna se constituyen en lugares que contienen hábitats cuyo equilibrio y preservación dependen la existencia, transformación y desarrollo de las especies de flora y fauna silvestres, y donde se desarrollan principalmente acciones relacionadas con la preservación, repoblación, propagación, aclimatación, refugio, investigación y aprovechamiento sustentable de dichas especies.

Asimismo, las subzonas aplicables a las Reservas de la Biosfera permiten el desarrollo de actividades compatibles con las realizadas en el polígono del ANP propuesta, tales como: aprovechamiento sustentable de los recursos naturales incluyendo actividades turístico-recreativas, actividades pesqueras, etc; educación ambiental; investigación



DIRECCIÓN REGIONAL PENÍNSULA DE YUCATÁN Y CARIBE
MEXICANO

Quintana Roo, Yucatán y Campeche

UNIDAD TÉCNICA DE CONSERVACIÓN Y MANEJO REGIONAL

OFICIO No. F00.9.DRPYyCM.UTCMR.-891/2016

y monitoreo; preservación y recuperación, así como la construcción de instalaciones de apoyo a dichas actividades, entre otras.

Por lo anterior, y de acuerdo con la dimensión y diversidad de hábitats que abarca la propuesta de ANP, la categoría de Reserva de la Biosfera representa de mejor manera los alcances en cuanto a la conservación y aprovechamiento de los recursos naturales del Caribe Mexicano a futuro.

Respecto al APFF Yum Balam, esta Comisión concuerda con su comentario sobre: *"la gran importancia para la conservación de muchas especies en particular la tortuga marina anidante de carey (Eretmochelys imbricata)"* y *"que requiere especial atención ya que es actualmente una de las zonas más amenazadas..."*, por lo que, como se mencionó en los párrafos anteriores, permanecerá con su decreto actual, sin modificaciones derivadas del establecimiento de la RBCM. Asimismo, hacemos de su conocimiento que esta Comisión está trabajando en la definición de políticas de ordenamiento y desarrollo en esa APFF con el objeto de dar certeza al crecimiento poblacional y desarrollos turísticos de manera acorde con la protección de sus recursos naturales, mismos que se incluirán en el Programa de Manejo, para su publicación en el DOF en breve.

Respecto a los mecanismos de administración y operación para la RBCM, le comento que la CONANP está trabajando en la elaboración de instrumentos jurídicos y estrategias de manejo, apoyados con las Secretarías de Estado y dentro de la misma SEMARNAT, como es el caso del trabajo conjunto que se ha llevado a cabo con SEMAR, SECTUR, SCT, la División de Gendarmería de la Policía Federal, CONAPESCA, entre otros, a efecto de reforzar las acciones que se llevan a cabo en las ANP actuales y para el establecimiento de la RBCM. Particularmente, para esta RBCM se contemplan mecanismos de coordinación específica tanto a nivel regional como local, así como el acompañamiento permanente de los centros de investigación e instituciones académicas en la generación de conocimiento, aunado al desarrollo de fuentes de financiamiento adicionales, que permitan reforzar el presupuesto federal que se asigne a la RBCM y por consiguiente, a la realización de las acciones de conservación y manejo del área, personal e infraestructura, entre otros.

Relativo a su comentario sobre *"incluir en el polígono de la Reserva de la Biosfera Caribe Mexicano las zonas de manglar de Puerto Morelos"*, le comento que actualmente los humedales considerados dentro de la propuesta de RBCM son los ubicados en la costa oeste de la Laguna de Chacmochuch, así como los localizados en la región de Boca Iglesias, ambos al norte del Estado. Lo anterior, por la consideración de la tenencia de la tierra, los usos actuales y potenciales de los sitios, así como por sus valores y características ecológicas y socioeconómicas. Cabe mencionar que dichos sitios serán retomados durante la subzonificación a establecer en el Programa de Manejo, a efecto de otorgarles un manejo y lineamientos específicos acordes a la normatividad aplicable en la materia, para el mantenimiento de dichos recursos y de los servicios ecosistémicos que prestan a la sociedad.

Su observación 1 referida al término "dentro de la superficie de la reserva" mencionada en el Proyecto de Decreto, fue modificada para quedar como sigue: "Quienes realicen actividades dentro de la reserva de la biosfera Caribe Mexicano...", sin especificar que sólo abarca la superficie de la Reserva, con lo que se solventa también su observación siguiente: *"especificar en el decreto que la reserva incluye tanto la superficie como la columna de agua y el bentos"*, dado que las ANP protegen los ecosistemas y recursos, en su totalidad de acuerdo a las coordenadas que se integran en el artículo primero.

Su observación 2 referida a *"incluir en la sección de Considerandos la importancia de las zonas marinas profundas y diversos objetos de conservación mencionados en el EPJ como el Banco Submarino Arrowsmith, los cañones submarinos, el Banco Chinchorro profundo, la cordillera Caimán, el crustáceo isópodo gigante Bathynomus giganteus, entre otros"* ésta será analizada para su inclusión en el Proyecto de Decreto, mientras que su observación 3 sobre un párrafo con redacción confusa, fue procedente, quedando de la siguiente manera:



000036

DIRECCIÓN REGIONAL PENÍNSULA DE YUCATÁN Y CARIBE
MEXICANO

Quintana Roo, Yucatán y Campeche

UNIDAD TÉCNICA DE CONSERVACIÓN Y MANEJO REGIONAL

OFICIO No. F00.9.DRPYyCM.UTCMR-891/2016

4. En el cuarto párrafo de la página 2 se menciona que se permitirá la permanencia de 23 cooperativas pesqueras, sin embargo no se especifica cuáles son estas cooperativas, se sugiere mencionarlas con el fin de evitar confusiones o aprovechamientos pesqueros no permitidos. Al respecto se comenta que el mencionar las cooperativas no garantiza que sólo esas cooperativas realicen actividades; lo anterior se apoya con actividades de supervisión, difusión, coadyuvancia, concientización, y el buen uso de los permisos otorgados por las autoridades competentes.

5. "En el sexto párrafo de la página 3, respecto a la transportación turística marítima, se menciona "intenso tráfico marítimo que influye en los arrecifes coralinos...", sin embargo no se menciona ninguna acción de mitigación. Sugerimos incluir algún tipo de restricción al tráfico marino al menos en áreas prioritarias". Dichas sugerencias serán retomadas en el Programa de Manejo, mismo que será elaborado de conformidad con los artículos 65 de la LGEEPA, 72 y 73 de su Reglamento en Materia de Áreas Naturales Protegidas, proceso que se llevará a cabo de forma participativa, para que en conjunto con los actores relacionados con la conservación y uso del área, se construyan las estrategias, lineamientos y políticas de manejo de la Reserva, respetando en todo momento las actividades que ya se vienen desarrollando y tomando en cuenta los usos actuales y potenciales existentes en cada sitio, así como el grado de conservación y representatividad de sus ecosistemas.

Finalmente, esta Comisión Nacional agradece interés en el proceso, en espera de seguir contando con su participación durante ésta y las siguientes fases que acompañan el establecimiento y manejo de las áreas naturales protegidas, lo cual permitirá fortalecer la conservación y el desarrollo sustentable del Caribe Mexicano.

Sin más por el momento, le envío saludos cordiales.

ATENTAMENTE
EL DIRECTOR REGIONAL

Con fundamento en lo establecido en el artículo 84, último párrafo del Reglamento Interior de la Secretaría de Medio Ambiente y Recursos Naturales, publicado en el Diario Oficial de la Federación el 26 de noviembre de 2012, en calidad de procurador del Director Regional Península de Yucatán y Caribe Mexicano, hago presente a la Subdirectora Técnica

BIOL. NALLELY HERNÁNDEZ PALACIOS

Por un uso eficiente de papel, las siguientes copias de este documento de este oficio, se remiten por vía electrónica

C.c.e.p.- Lic. Alejandro del Mazo Maza.- Comisionado Nacional de Áreas Naturales Protegidas.
Biol. David Gutiérrez Carbonell.- Encargado de la Dirección General de Conservación para el Desarrollo, CONANP.
Ing. Alejandro Rafael Nyssen Ocaranza.- Director General de Operación Regional, CONANP.
Expediente.

NHP/TGZ

Maria Del Rocio Bravo Xicoténcatl

De: Judith Adriana Morales Lopez <jamorales@wwfmex.org>
Enviado el: lunes, 7 de noviembre de 2016 02:34 p. m.
Para: Perla Adriana Vazquez Cisneros
CC: Maria Del Rocio Bravo Xicoténcatl; Nallely Hernandez Palacios
Asunto: RE: RBCM Respuesta WWF

Marca de seguimiento: Seguimiento
Estado de marca: Marcado

Estimada Perla
Muchas gracias por su correo con la respuesta a los comentarios que enviamos
Saludos
Judith


Judith Adriana Morales López | Subdirectora del Arrecife Mesoamericano Mexicano / Coordinadora de Recaudación
| WWF-México

Cancún, Quintana Roo, México.
Cel. +52 1 998.242 5358
Skype: judithaml
jamorales@wwfmex.org



Ambiente
Naturales
Conal de

SALVEMOS
A UN AMIGO



www.wwf.org.mx | fb.com/WWF.Mexico | [@WWF_Mexico](https://twitter.com/WWF_Mexico) | salvemosanamigo.mx

De: Perla Adriana Vazquez Cisneros [<mailto:perla.vazquez@conanp.gob.mx>]
Enviado el: viernes, 04 de noviembre de 2016 06:48 p.m.
Para: Judith Adriana Morales Lopez
CC: Maria Del Rocio Bravo Xicoténcatl; Nallely Hernandez Palacios
Asunto: RBCM Respuesta WWF

C. J. EUGENIO BARRIOS O.
DIRECTOR POLÍTICA Y DESARROLLO
WWF-MEXICO
P R E S E N T E :

Por indicación del Biol. Francisco Ricardo Gómez, Director Regional Península de Yucatán y Caribe Mexicano, adjunto se envía copia del oficio No. F00.9.DRPYyCM.UTCMR.-891/2016, a través del cual se responde a su opinión sobre el proyecto de establecimiento del área natural protegida Reserva de la Biosfera Caribe Mexicano, derivado del AVISO publicado por la Secretaría de Medio Ambiente y Recursos Naturales el 22 de Abril del 2016 en el Diario Oficial de la Federación.

De igual forma le comento que en breve se le hará llegar el documento original por mensajería.

Sin más por el momento, le envío un cordial saludo.

Favor de confirmar de recibido.

Biol. Rocio Bravo

De: Francisco Ricardo Gomez Lozano

Enviado el: viernes, 27 de mayo de 2016 03:08 p. m.

Para: Nallely Hernandez Palacios; Tania Gomez Zuniga; Maria Del Rocio Bravo Xicoténcatl

Asunto: Fwd: Respuesta Reserva de la Biósfera Caribe Mexicano_CGACC

Inicio del mensaje reenviado:

De: TALÍA EDITH VALDÉS MANJARREZ <talia.valdes@inecc.gob.mx>

Asunto: Respuesta Reserva de la Biósfera Caribe Mexicano_CGACC

Fecha: 27 de mayo de 2016 13:10:41 GMT-5

Para: "rglozano@conanp.gob.mx" <rglozano@conanp.gob.mx>, "correspondencia.comi@conanp.gob.mx" <correspondencia.comi@conanp.gob.mx>, "daguti@conanp.gob.mx" <daguti@conanp.gob.mx>, Dr. Luis Eduardo Gómez García <legomez@conanp.gob.mx>

Cc: Direccion General <direccion.general@inecc.gob.mx>, "DRA. ANA CECILIA CONDE ALVAREZ" <cecilia.conde@inecc.gob.mx>, MARINA ROMERO CAZARES <marina.romero@inecc.gob.mx>, MARGARITA CASO CHAVEZ <margarita.caso@inecc.gob.mx>

Biól. Francisco Ricardo Gómez Lozano

Atendiendo las indicaciones de la Dra. Cecilia Conde, Coordinadora General de Adaptación al Cambio Climático del INECC, adjunto al presente oficio y anexos relacionados con la conclusión del Estudio Técnico Justificativo (ETJ) para la expedición de la Declaratoria del Área Natural Protegida "Reserva de la Biósfera Caribe Mexicano".

Saludos cordiales

Atentamente

Lic. Talia E. Valdés Manjarrez

Secretaría Ejecutiva

Coordinación General de Adaptación al Cambio Climático

5424 6400 Ext. 13109

DIRECCIÓN REGIONAL PENÍNSULA DE YUCATÁN Y CARIBE
MEXICANO

Quintana Roo, Yucatán y Campeche

UNIDAD TÉCNICA DE CONSERVACIÓN Y MANEJO REGIONAL

OFICIO No. F00.9.DRPYyCM.UTCMR.-853/2016

Cancún, Benito Juárez, Quintana Roo, a 20 de octubre de 2016

ING. ALFONSO TORRES COSTA
DIRECTOR GENERAL
ASOCIACIÓN DE PRESTADORES DE SERVICIOS
ACUÁTICOS DE LA RIVIERA MAYA A.C.
AV.15 NORTE ENTRE 2 Y 4 S/N
COL.CENTRO, PLAYA DEL CARMEN Q.ROO, MEXICO
C.P. 77710
apsa981124@gmail.com
P R E S E N T E:

ASUNTO: Respuesta a la opinión recibida
respecto al Aviso de Decreto de la Reserva de la
Biosfera Caribe Mexicano y al texto de Decreto.

Hago referencia a sus escrito sin número de fecha 11 de mayo y 21 de septiembre del 2016, recibido respectivamente los días 11 de mayo y 21 de septiembre en esta Dirección Regional, mediante los cuales remite observaciones en relación con el Aviso publicado en el DOF el 22 de abril de 2016, para el establecimiento del área natural protegida Reserva de la Biosfera Caribe Mexicano (RBCM), así como al proyecto de Decreto.

Sobre el particular, se agradece su participación y observaciones enviadas, las cuales se suman al proceso de consulta de opinión llevado a cabo por la CONANP en concordancia con el artículo 47 del Reglamento de la LGEEPA en materia de ANP.


En referencia a lo anterior de acuerdo a sus observaciones se emiten los siguientes comentarios:

Referente al punto 1.- Diseño del polígono de RBCM:

Que como parte de las acciones de manejo en la Reserva de la Biosfera, una vez establecida se promoverán políticas públicas que atiendan los efectos y las causas de los posibles impactos en su polígono, y en la zona de influencia, a través de la gestión con los tres niveles de gobierno, la sociedad y organizaciones internacionales; reconociendo los instrumentos de planeación locales, e internacionales a fin de sumar esfuerzos, en la conservación de los recursos naturales del estado de Quintana Roo.

Que por considerar como elemento fundamental la conectividad biológica en la conservación de los ecosistemas, en el área de influencia de la Reserva, la cual es definida en el Artículo 3 fracción XIV del Reglamento de la LGEEPA en materia de ANP, se verán representados los humedales, manglares, y sistemas de ríos subterráneos y todos aquellos hábitats que interaccionan con el ambiente marino.





DIRECCIÓN REGIONAL PENÍNSULA DE YUCATÁN Y CARIBE
MEXICANO

Quintana Roo, Yucatán y Campeche

UNIDAD TÉCNICA DE CONSERVACIÓN Y MANEJO REGIONAL

OFICIO No. F00.9.DRPYyCM.UTCMR.-853/2016

Que el polígono propuesto para la Reserva, incluye todo el frente marino de la Riviera Maya así mismo los arrecifes con mayor desarrollo, el sitio de agregación de tiburón toro y de otras especies identificadas como relevantes por el sector ambiental; en algunos sitios de este frente se excluye la porción marina inmediata al continente, debido a que presentan ausencia de objetos de conservación relevantes, intensa actividad turística e infraestructura portuaria, lo anterior con el fin de disminuir los conflictos con la actividad náutica.

Actualmente la propuesta de declaratoria de ANP, incluye una mayor superficie a la referida en el Aviso publicado en el DOF el 22 de abril de 2016, que considerando la extensión de la misma la conectividad ecológica marina no se verá afectada y tampoco la distribución de las especies que se encuentran en el polígono propuesto, al igual que las estructuras coralinas con un buen grado de desarrollo y conservación, lo cual asegura los servicios ambientales que esta provee.

Que en las Áreas Naturales Protegidas, se restringe la exploración y explotación de Hidrocarburos, de conformidad al Artículo 41 de la Ley de Hidrocarburos, y que en su caso para la navegación de buques que transporten sustancias peligrosas se establecerán las regulaciones pertinentes en el Programa de Manejo.

Referente al punto 2. En los rubros de zonificación y subzonificación:


Con base al artículo 47 de la LGEEPA, el cual hace referencia al establecimiento de las ANP, esta Comisión Nacional ha estado llevando a cabo reuniones de trabajo, tanto a nivel central, como regional y local, con la participación de diferentes sectores, entre los que se encuentran, el pesquero, empresarial, académico y social, entre otros, y derivado de los comentarios y opiniones de los participantes, así como de los escritos recibidos, se enriquecerá y reforzará la versión final de declaratoria. Asimismo, y una vez decretada dicha RBCM, se realizará el proceso de elaboración del programa de manejo de conformidad con los artículos 65 de la LGEEPA, 72 y 73 de su Reglamento en Materia de Áreas Naturales Protegidas, en el cual se invitará a participar a los sectores relacionados con el área, con el fin construir de manera conjunta las estrategias, lineamientos y subzonificación de la Reserva, respetando en todo momento las actividades que ya se vienen desarrollando.

Que todos los insumos ofrecidos, serán considerados para la elaboración del Programa de Manejo de la Reserva, específicamente para los apartados de subzonificación y Reglas Administrativas.

En referencia a sus comentarios con respecto a las acciones de adaptación para enfrentar los efectos adversos al cambio climático, hago de su conocimiento que actualmente los Programas de Manejo contemplan un apartado para este tema, en el que se establecen acciones y actividades específicas.

De igual forma le comento que para los proyectos de infraestructura que se consideren para mitigar los efectos del cambio climático, como es el caso de los arrecifes artificiales, o cualquier otra infraestructura deberán estar en congruencia con la subzonificación y contar con la respectiva autorización en materia de impacto ambiental.

COTEJADO



DIRECCIÓN REGIONAL PENÍNSULA DE YUCATÁN Y CARIBE
MEXICANO

Quintana Roo, Yucatán y Campeche

UNIDAD TÉCNICA DE CONSERVACIÓN Y MANEJO REGIONAL

OFICIO No. F00.9.DRPYyCM.UTCMR.-853/2016

Por otra parte, en referencia a su comentario sobre *"la elaboración de estudios de capacidad de carga y establecimiento de procesos de evaluación y mejora continua, que garanticen la participación de las partes interesadas y la transferencia de la información"*, le comento que se ejecutarán esquemas de monitoreo e investigación científica que permitan establecer un manejo adaptativo, dicho proceso se realizará con la participación, involucramiento e interacción de los usuarios de los recursos naturales de la reserva de la biosfera, buscando siempre la conciliación del aprovechamiento y la conservación de la biodiversidad.

En referencia a sus comentarios sobre el proyecto de declaratoria de ANP, le comento que dicho documento no restringe los usos y actividades actuales, por lo que se buscará incluir su observación respecto al Artículo Noveno del mismo.

En referencia al Punto 3, En cuanto al delicado tema de la operación de las áreas naturales protegidas existentes y la propuesta de la RBCM:

Le informo que la CONANP está trabajando en identificar y desarrollar fuentes de financiamiento adicionales, como es la creación de un posible fideicomiso, el regreso del cobro de derechos a las áreas naturales protegidas recaudadoras, acceso a fondos de organismos nacionales e internacionales, esquemas de coadministración con otros organismos, entre otros, que permitan reforzar el presupuesto federal que se asigne a la RBCM y por consiguiente, al desarrollo de las acciones de conservación y manejo del área. Dichos planes de financiamiento, acompañados de estrategias como las que atentamente nos comenta, serán retomados durante la integración del Programa de Manejo y en la tarea permanente de la gestión y búsqueda de recursos.

De igual forma la CONANP está trabajando en la elaboración de instrumentos jurídicos y estrategias de participación, entre Secretarías de Estado, y dentro de la misma SEMARNAT, como es el caso del trabajo conjunto que se ha llevado a cabo con SEMAR, SECTUR, SCT, la División de Gendarmería de la Policía Federal, CONAPESCA, entre otros, a efecto de reforzar las acciones que se llevan a cabo en las ANP actuales, así como para la coordinación en la emisión de permisos y autorizaciones. Y particularmente, para esta RBCM se contemplan mecanismos de coordinación específica tanto a nivel regional como local, así como el acompañamiento permanente de los centros de investigación y académicos.

Con el fin de implementar mecanismos de vigilancia comunitaria como los que usted refiere, le comento que actualmente existen Programas de subsidio que promueven este tipo de acciones, en las que participan los usuarios y pobladores de las áreas naturales protegidas. Dichos esquemas se prevén para la Reserva de la Biosfera en comento.

En referencia al apartado 4, Finalmente en el aspecto de la participación social:

Que toda la información científica recabada en el proceso de consulta será considerada en el Programa de Manejo.

Referente a su propuesta sobre: *Aumentar el número de miembros permitidos en el Consejo Asesor del ANP*", el Artículo 17, del Reglamento de la LGEEPA en materia de Áreas Naturales Protegidas, establece



COPIADO

000001



DIRECCIÓN REGIONAL PENÍNSULA DE YUCATÁN Y CARIBE
MEXICANO

Quintana Roo, Yucatán y Campeche

UNIDAD TÉCNICA DE CONSERVACIÓN Y MANEJO REGIONAL

OFICIO No. F00.9.DRPYyCM.UTCMR.-853/2016

que para el manejo y administración de las áreas naturales protegidas la SEMARNAT por conducto de la CONANP podrá constituir Consejos Asesores, que tendrán por objeto asesorar y apoyar a los directores de áreas naturales protegidas. Estas son instancias de participación de la sociedad local para coadyuvar en el manejo y administración de las ANP, a partir de los cuales se busca impulsar un proceso de construcción de acuerdos para el establecimiento de compromisos y corresponsabilidad entre los diferentes actores que convergen en un ANP. Con la finalidad de lograr mejores condiciones de manejo en el área, se trata de un proceso en el que la conservación de los recursos naturales y la biodiversidad, signifique el cuidado de los bienes comunes, promoviendo un alto grado de participación de todos los actores.

De igual forma, y acuerdo al RANP, está definido el número máximo de elementos de un consejo asesor y su representatividad, sin embargo la RBCM podrá crear su propio Consejo, el cual podrá conformarse de Subconsejos temáticos tal como lo menciona el Artículo 24 del RANP para el apoyo en el manejo y administración del área natural protegida de acuerdo a las necesidades específicas, en el que se atiendan estrategias particulares.

En este mismo sentido y por acuerdo del Consejo Asesor, podrán crearse comisiones especiales para la atención de asuntos específicos de interés del área natural protegida y se darán por terminadas en cuanto el asunto que las generó sea concluido, las mismas deberán organizarse conforme a lo dispuesto en su normatividad interna de cada Consejo Asesor.

Finalmente, la CONANP agradece su opinión e interés en el proceso, en espera de seguir contando con su participación durante ésta y las siguientes fases que acompañan el establecimiento y manejo de las áreas naturales protegidas, lo cual permitirá fortalecer la conservación y el desarrollo sustentable del Caribe Mexicano.

Sin más por el momento otro particular le envío saludos cordiales.

ATENTAMENTE,
EL DIRECTOR REGIONAL.

BIOL. FRANCISCO RICARDO GÓMEZ LOZANO

Con Fundamento en lo establecido por el artículo 84 último párrafo del Reglamento Interior de la Secretaría de Medio Ambiente y Recursos Naturales, publicado en el Diario Oficial de la Federación el 26 de noviembre de 2012, en su calidad de Subdirector del Director Regional Península de Yucatán y Caribe Mexicano, firma el presente, "El Subdirector".

Lic. Fernando Alonso Orozco Ojeda



SECRETARÍA DE MEDIO
AMBIENTE Y RECURSOS
NATURALES COMISIÓN
NACIONAL DE ÁREAS
NATURALES PROTEGIDAS

"Por un uso eficiente de papel, las siguientes copias de conocimiento de este oficio, se remiten por vía electrónica"

C.c.p.- Ing. Rafael Pacchiano Alamán.- Secretario de Medio Ambiente y recursos Naturales.
Lic. Alejandro del Mazo Maza.- Comisionado Nacional de Áreas Naturales Protegidas.
Biol. David Gutiérrez Carbonell.- Encargado de la Dirección General de Conservación para el Desarrollo de la CONANP.
Ing. Alejandro Rafael Nyssen Ocaranza.- Director General de Operación Regional de la CONANP.
Expediente.

NHP



185.111.00
185.111.00(2)
Maria Del Rocio Bravo Xicoténcatl

De: APSA PLAYA <apsa981124@gmail.com>
Enviado el: lunes, 24 de octubre de 2016 07:10 p. m.
Para: Maria Del Rocio Bravo Xicoténcatl
CC: Nallely Hernandez Palacios; info@diverivieramaya.com; Francisco Ricardo Gomez Lozano; Tania Gomez Zuniga; apsaplaya@prodigy.net.mx
Asunto: Re: RBCM Respuesta opinion APSA

Buena tarde María del Rocío,

Confirmando la recepción del documento que da respuesta a las opiniones con respecto al establecimiento de la RBCM que ha emitido APSA durante la fase de "consulta de opinión".

Muchas gracias por la misma y quedamos en espera entonces de poder participar en las siguientes fases del proyecto.

Saludos desde la Riviera Maya,

alfonsoTORRES
directorAPSA

On 24 Oct 2016 5:24 pm, "Maria Del Rocio Bravo Xicoténcatl" <maria.bravo@conanp.gob.mx> wrote:

C. ALFONSO TORRES COSTA

DIRECTOR GENERAL

ASOCIACIÓN DE PRESTADORES DE SERVICIOS ACUÁTICOS DE LA RIVIERA MAYA, A.C.

PRESENTE:

Por indicación del Biol. Francisco Ricardo Gómez, Director Regional Península de Yucatán y Caribe Mexicano, adjunto se envía copia del oficio No. F00.9.DRPYyCM.UTCMR.-853/2016, a través del cual se responde a su opinión sobre el proyecto de establecimiento del área natural protegida Reserva de la Biosfera Caribe Mexicano, derivado del AVISO publicado por la Secretaría de Medio Ambiente y Recursos Naturales el 22 de Abril del 2016 en el Diario Oficial de la Federación.

De igual forma le comento que en breve se le hará llegar el documento original por mensajería.

Sin más por el momento, le envío un cordial saludo.

COTEJADO

008040

83 III-K
185. III. OD
185. III. OD(2)

RBCM Respuesta opinion APSA - Mensaje (HTML)

De: Maria Del Rocio Bravo Nolasco
Para: 'info@delrosobravo.com'; 'aresalaya@redy.net.mx'; 'acesa@delrosobravo.com';
Cc: Francisco Ricardo Gomez Lozano; 'alelyfernandez@delrosobravo.com'; Tania Gomez Zuriga
Asunto: RBCM Respuesta opinion APSA
Mensaje: RBCM APSA OF 853.pdf (2 MB)

C. ALFONSO TORRES COSTA
DIRECTOR GENERAL
ASOCIACION DE PRESTADORES DE SERVICIOS ACUATICOS DE LA RIVIERA MAYA, A.C.
PRESENTE:

Por indicación del Biol. Francisco Ricardo Gómez, Director Regional Península de Yucatán y Caribe Mexicano, adjunto se envía copia del oficio No. F00.9.DRPY/CAJUTCMR-853/2016, a través del cual se responde a su opinión sobre el proyecto de establecimiento del área natural protegida Reserva de la Biosfera Caribe Mexicano, derivado del AVISO publicado por la Secretaría de Medio Ambiente y Recursos Naturales el 22 de Abril del 2016 en el Diario Oficial de la Federación.

De igual forma le comento que en breve se le hará llegar el documento original por mensajería.

Sin más por el momento, le envío un cordial saludo.

Atte. de confianza de entidad.

Biol. Rocio Bravo

Ver más acerca de Maria Del Rocio Bravo Nolasco.

COTEJADO

estafeta

Código de Rastreo: 2960177819

CONFIRMACION 9040115878-2A400159392

Documento 3600180145 04 KGS

000010

REMITENTE
BIOL. RICARDO GÓMEZ LOZANO
DIRECTOR REGIONAL PENÍNSULA DE YUCATÁN Y CARIBE
MEXICANO (CONANP)
Calle Venado 72 y 73 3er piso SMZ 20 y MZ 18 LTES 2 y 4.
Benito Juárez Col. Centro Cancún, Quintana Roo, C.P. 77500

DESTINATARIO
Alfonso Torres Costa
Asociación de Prestadores de Servicios Acuáticos de la
Riviera Maya, A.C. (APSA)
Av. 15 Norte entre 2 y 4 s/n Col. Centro, Playa del Carmen
Q.Roo, México C.P. 77710
Tel +52(984) 8040523

GARANTIA 1 DIA CONSUMO

CARTA PORTE
Código de rastreo: 2960177819
TEMES 1000011 8 SAP IC 000000

DESPRENDER AQUÍ



DIRECCIÓN REGIONAL PENÍNSULA DE YUCATÁN Y CARIBE MEXICANO
Quintana Roo, Yucatán y Campeche

UNIDAD TÉCNICA DE CONSERVACIÓN Y MANEJO REGIONAL

OFICIO No. F00.9.DRPYyCM.UTCMR.-886/2016

Cancún, Quintana Roo, a 03 de noviembre de 2016

C.P.C. MARÍA ELENA MATA PINEDA
PRESIDENTE
CONSEJO COORDINADOR EMPRESARIAL DE LA RIVIERA MAYA, A.C.
P R E S E N T E

ASUNTO: Respuesta a las opiniones
recibidas respecto al Proyecto de Decreto
de la Reserva de la Biosfera Caribe
Mexicano.

En atención a los escritos del Consejo Coordinador Empresarial de la Riviera Maya, A.C. (CCERM), de fechas 6, 12, 23, 27 y 30 de septiembre, y 7 de octubre del año en curso, turnados a esta Dirección Regional para su atención, mediante los cuales ese Consejo emite opinión al proyecto de Reserva de la Biosfera Caribe Mexicano (RBCM), ubicada frente a Quintana Roo, cuyo Aviso fue publicado en el Diario Oficial de la Federación el 22 de abril pasado, en el que se informa al público en general que está a disposición el Estudio Previo Justificativo (EPJ) para la expedición del Decreto por el que se pretende declarar el área natural protegida.

Sobre el particular, esta Comisión Nacional agradece al Consejo Coordinador las diversas opiniones y el interés para el establecimiento de la Reserva de la Biosfera Caribe Mexicano, por lo que una vez analizadas las observaciones, le comento lo siguiente:

Con relación a los planteamientos del polígono de la RBCM, relativos a:

- Conservar la primera propuesta de CONANP, con la franja paralela a la costa a partir de 100 m de la línea costera que incluye toda la zona marítima del territorio de la Riviera Maya, que abarca desde el sur de Puerto Morelos hasta el poblado de Punta Allen, incluyendo la zona entre Playa del Carmen y Punta Venado.
- Conservar la protección en la zona marítima entre Playa del Carmen y Cozumel.
- Incluir todos los arrecifes de Playa del Carmen y todos los sitios de buceo.
- Incluir el área de navegación de los ferrys entre Cozumel y Playa del Carmen por ser derechos adquiridos.
- Inconsistencias e incongruencias del borrador de Decreto por la exclusión de la zona marítima entre Playa del Carmen y Cozumel y entre Playa del Carmen y Punta Venado, que se contraponen a las acciones de adaptación para enfrentar efectos adversos del cambio climático.
- Incumplimiento de las recomendaciones internacionales para creación de ANP marinas, que recomiendan el trazo de líneas rectas y disminución de efecto de borde.

COTEJADO



000041



DIRECCIÓN REGIONAL PENÍNSULA DE YUCATÁN Y CARIBE MEXICANO
Quintana Roo, Yucatán y Campeche

UNIDAD TÉCNICA DE CONSERVACIÓN Y MANEJO REGIONAL

OFICIO No. F00.9.DRPYyCM.UTCMR-886/2016

Al respecto, como lo menciona el Aviso arriba citado, el EPJ se puso a disposición para opinión del Estado, municipios, dependencias de la Administración Pública Federal, organizaciones sociales, públicas o privadas, pueblos indígenas, personas físicas o morales, universidades, centros de investigación, instituciones y organizaciones de los sectores público, social y privado, y todos los interesados en el establecimiento, administración y vigilancia del área de referencia. Esta Comisión Nacional tomó en cuenta las opiniones enviadas por los distintos actores, en cumplimiento a los artículos 58 de la Ley General del Equilibrio Ecológico y la Protección al Ambiente y 47 de su Reglamento en materia de Áreas Naturales Protegidas. Por lo anterior, la mayor precisión en la delimitación de la línea de costa, y las zonas de exclusión marinas referidas en sus comentarios, atienden criterios ecológicos, sociales y económicos, recibidos durante la consulta realizada.

Referente a su comentario de que la propuesta actual de la RBCM deja sin protección de manera total o parcial a los objetos de conservación planteados en el EPJ, como arrecifes coralinos, el Sistema Arrecifal Mesoamericano, especies en riesgo, congregaciones de especies marinas de alto interés turístico (reflejadas en sitios de buceo), mamíferos presentes, servicios ambientales y conectividad ecológica, le señalo que en el diseño de la propuesta actual se consideraron estos elementos, de manera general en el área, como lo menciona el EPJ, así como particularmente con el apoyo de sustento técnico y visitas de validación en campo.

Derivado de lo anterior, y de forma particular a sus propuestas de inclusión de la porción marina entre Playa del Carmen y Cozumel, y desde el sur de Puerto Morelos hasta el poblado de Punta Allen, incluyendo la zona entre Playa del Carmen y Punta Venado, le comento que derivado de la información técnica recabada y las salidas de campo mencionadas, mismas que justifican la presencia de arrecifes en buen estado de conservación -incluyendo puntos de interés ubicados en su escrito-, así como los sitios de "agregación de tiburón toro y de otras especies identificadas como relevantes ambientalmente, se han mantenido áreas dentro del polígono de la RBCM, así como los sitios que en la actualidad son utilizados para el desarrollo de actividades de interacción y avistamiento de vida silvestre (con tiburón toro principalmente).

Por otra parte, cabe mencionar que de acuerdo con la CONABIO¹, el proyecto del Sistema Arrecifal Mesoamericano es una iniciativa de Guatemala, Honduras, Belice y México, financiada por los gobiernos de estos países y por el Fondo Mundial para el Medio Ambiente (GEF, por sus siglas en inglés) para fortalecer y coordinar políticas nacionales, reglamentaciones y disposiciones institucionales dirigidas a la conservación y el uso sustentable de este sistema arrecifal, y no para la creación de un área natural protegida de la totalidad del sistema. No omito enfatizar que preexisten otras áreas naturales protegidas federales que contribuyen de forma complementaria con la RBCM para la protección efectiva del Sistema Arrecifal Mesoamericano.

En otro tema, el CCERM opina que el Programa de Manejo del ANP debe garantizar la formulación y ejecución de un plan de manejo integral que incluya y garantice de forma

¹ http://www.biodiversidad.gob.mx/pais/pdf/CapNalMex/Vol%20II/Vol10_Regiones%20prioritarias%20y%20planeacion%20para%20la%20conservaci.pdf



COTEJADO



DIRECCIÓN REGIONAL PENÍNSULA DE YUCATÁN Y CARIBE MEXICANO
Quintana Roo, Yucatán y Campeche

UNIDAD TÉCNICA DE CONSERVACIÓN Y MANEJO REGIONAL

OFICIO No. F00.9.DRPYyCM.UTCMR.-886/2016

explicita un Programa Integral de Aprovechamiento de Bancos de Arena, en coordinación con el Programa Integral de Mantenimiento y Recuperación de Playas, así como garantizar un Plan de Manejo Integral de Sargazo, por lo que sus sugerencias serán consideradas en la elaboración del programa de manejo respectivo, que se realizará de conformidad con los artículos 65 y 66 de la LGEEPA atendiendo el carácter participativo.

Respecto a su petición sobre actividades permitidas y prohibidas siguientes: garantizar la posibilidad de construir arrecifes artificiales y prohibir la construcción de espigones, escolleras, desarrollos hoteleros submarinos, dragados para construcción, nuevas rutas de navegación, puertos de cruceros en la costa de la Riviera Maya, carga, descarga, tránsito marítimo y almacenamiento de hidrocarburos dentro del polígono y su zona de influencia y canales o cuerpos de agua continental conectados a la ANP, le comento que en su atención hemos incorporado las peticiones procedentes que son atribución y competencia de esta Secretaría de Medio Ambiente y Recursos Naturales, sin menoscabo de la legislación aplicable en las materias de infraestructura portuaria, navegación, turismo, vertimientos, entre otras. Por ejemplo, establecer las Zonas de Salvaguarda es una competencia exclusiva de la Secretaría de Energía, mientras que la modificación de los términos y condicionantes de los permisos de vertimientos para la autorización de las Zonas de Tiro es competencia de la Secretaría de Marina.

Relativo a garantizar la elaboración y actualización de estudios de capacidad de carga, la participación de las partes interesadas en la elaboración del plan de manejo y la transparencia de la información, le informo que la LGEEPA y su reglamento en materia de áreas naturales protegidas, establece la obligatoriedad correspondiente, para los tópicos señalados por Usted.

Con respecto a los textos sugeridos para la inclusión en el Proyecto de Decreto, le informo:

No.	Apartado	Observación	Se toma en cuenta para su procedencia o improcedencia.
1	Considerando	Introducir la protección, gestión, ordenación y valor de paisaje natural.	Improcedente, toda vez que es inexistente la fundamentación y motivación en el marco jurídico vigente.
2	Artículo Tercero	Reforzar el concepto de valor de paisaje natural.	Improcedente, toda vez que es inexistente la fundamentación y motivación en el marco jurídico vigente.
3	Artículo Cuarto	Incorporar con base a las autorizaciones en materia de impacto ambiental.	El artículo décimo tercero del Proyecto de Decreto indica lo siguiente: Cualquier obra o actividad pública o privada que se pretenda realizar dentro de la reserva de la biosfera Caribe Mexicano deberá sujetarse a las modalidades y lineamientos establecidos en este Decreto, en el programa de manejo del área y en las demás disposiciones jurídicas aplicables.
4	Artículo Quinto	Incorporar con base a las autorizaciones en materia de impacto ambiental.	Asimismo, quienes pretendan realizar dichas obras

COTEJADO



000042

DIRECCIÓN REGIONAL PENÍNSULA DE YUCATÁN Y CARIBE MEXICANO
Quintana Roo, Yucatán y Campeche

UNIDAD TÉCNICA DE CONSERVACIÓN Y MANEJO REGIONAL

OFICIO No. F00.9.DRPYyCM.UTCMR.-886/2016

5	Artículo Séptimo	Incorporar con base a las autorizaciones en materia de impacto ambiental.	o actividades deberán contar, en su caso, y previamente a su ejecución, con la autorización en materia de impacto ambiental correspondiente en los términos de la Ley General del Equilibrio Ecológico y la Protección al Ambiente y su Reglamento en materia de Evaluación del Impacto Ambiental, independientemente del otorgamiento de permisos, licencias y autorizaciones que deban expedir otras autoridades, conforme a las disposiciones jurídicas que correspondan.
6	Artículo Octavo	Incorporar 100 metros mínimo alrededor de las estructuras arrecifales.	Será retomado durante la elaboración del Programa de Manejo.
7	Artículo Octavo	Incorporar con base a las autorizaciones en materia de impacto ambiental.	Aplica respuesta de los numerales 3, 4 y 5
8	Artículo Noveno	Incluir nuevas prohibiciones: infraestructura turística, zonas de tiro y para la navegación.	Será retomado durante la elaboración del Programa de Manejo.
9	Artículo Noveno	Regulación sobre manejo de Hidrocarburos.	Procedente, cuyo fundamento es el artículo 41 de la Ley de Hidrocarburos.
10	Artículo Noveno, fracción VIII	Proyectos de recuperación de playas y construcción de arrecifes artificiales.	Procedente, se incorporó la petición en la fracción XII, del mismo artículo.

Sin más por el momento, le envío saludos cordiales.

ATENTAMENTE
EL DIRECTOR REGIONAL

BIOL. FRANCISCO RICARDO GÓMEZ LOZANO

"Por un uso eficiente de papel, las siguientes copias de conocimiento de este oficio, se remiten en vía electrónica"

C.c.p. Lic. Alejandro del Mazo Maza.- Comisionado Nacional de Áreas Naturales Protegidas por el Estado. SEMARNAT.-
Jorge Legorreta Ordorica.- Titular de la Unidad Coordinadora de Participación Ciudadana. SEMARNAT.-
jose.bravo@semarnat.gob.mx, victor.larraguivel@semarnat.gob.mx en materia de identificación de áreas naturales protegidas.
20161001MAPMTVEX
Biol. David Gutiérrez Carbonell.- Encargado de la Dirección General de Conservación de la Naturaleza, CONANP.
Ing. Alejandro Rafael Nysseri Ocaranza.- Director General de Operación Regional, CONANP.
Para descargo de los VG 2792, 2872, 3008 y 3093.
Expediente.

NIIP/TGZ

Página 4 de 4

Calle Venado No. 71, Retorno 8, Supermanzana 20, Manzana 18, Código Postal 77500, Cancún, Municipio de Benito Juárez, Quintana Roo
Tels: (998) 8 87 19 97 y 8 92 14 13 www.conanp.gob.mx, regiondeyuc@conanp.gob.mx



COTEJADO

Maria Del Rocio Bravo Xicoténcatl

De: Tania Gomez Zuniga
Enviado el: lunes, 7 de noviembre de 2016 12:48 p. m.
Para: Naliely Hernandez Palacios; Maria Del Rocio Bravo Xicoténcatl; Lilian Irasema Torija Lazcano; Cesar Sanchez Ibarra
Asunto: RV: RBCM Respuesta CCE
Marca de seguimiento: Seguimiento
Estado de marca: Marcado

Reenvío para su conocimiento.

De: C.P.C. María Elena Mata Pineda [mailto:consejocoordinadorrm@gmail.com]
Enviado el: lunes, 7 de noviembre de 2016 11:07 a. m.
Para: Tania Gomez Zuniga
Asunto: Re: RBCM Respuesta CCE

Buenos días, gracias confirmo de recibido-

Saludos

C.P.C. María Elena Mata Pineda
Presidente



Calle 6 Bis Altos entre 25 y 30 Avenidas
Colonia Centro
Playa del Carmen,
Quintana Roo
Tel. Oficina 9848033456

El 4 de noviembre de 2016, 13:59, Tania Gomez Zuniga <tzuniga@conanp.gob.mx> escribió:

C.P.C. MARÍA ELENA MATA PINEDA

PRESIDENTE DEL CONSEJO COORDINADOR

EMPRESARIAL DE LA RIVIERA MAYA, A.C.

P R E S E N T E

Por indicación del Biol. Francisco Ricardo Gómez, Director Regional Península de Yucatán y Caribe Mexicano, adjunto se envía copia del oficio No. F00.9.DRPY/CM.UTCMR.-886/2016, a través del cual se responde a sus opiniones sobre el Aviso de Decreto del área natural protegida

COTEJADO

Reserva de la Biosfera Caribe Mexicano, derivado del AVISO publicado por la Secretaría de Medio Ambiente y Recursos Naturales el 22 de Abril del 2016 en el Diario Oficial de la Federación.

Sin más por el momento, le envío un cordial saludo.

Favor de confirmar de recibido.

Tania

Gómez Zúñiga

Unidad Técnica de Conservación y Manejo
Regional

Dirección Regional Península de Yucatán
Caribe Mexicano, CONANP

99 68 92 14 13/367 19 69 Ext. 18905

tzuniga@conanp.gob.mx

www.conanp.gob.mx

SEMARNAT

SECRETARÍA DE MEDIO AMBIENTE Y RECURSOS NATURALES



CONANP
COMISIÓN NACIONAL DE ÁREAS NATURALES PROTEGIDAS



Secretaría
y Rec
Com

Búsqueda en Estafeta		Rastreo de Envíos		Preguntas Frecuentes	Nueva consulta
Rastreo	Número de guía	Código de rastreo			
Cotizador	048115878244500459358	1586890244			
Estafetashop	Origen	Destino	C.P. Destino		
Búsqueda de Sucursales	Cancún	Playa del Carmen	77710		
Frecuencia de Entrega	Estatus del servicio		Recibíó		
Código Postal	ENTREGADO		SDR: ANALLEY LEON		
Facturación Electrónica	Servicio		Fecha y hora de entrega		
Rastreo Internacional	Entrega garantizada al siguiente día hábil (lunes a viernes)		09/11/2016 02:47 P.M.		
Rastreo Estafeta Carga Aérea	Tipo de envío		Fecha programada de entrega		
Recolección en Línea	SOBRE		09/11/2016		
Comando	Número de orden de recolección		Fecha de recolección		
Mi Estafeta	15171522		08/11/2016 02:55 P.M.		
	Guías de envíos múltiples		Guía documento de retorno	Guía Internacional	
			Orden de rastreo	Generar	



Medio Ambiente
Biosfera Natural
Nacional de
Reserva

estafeta®

Firma del recibido

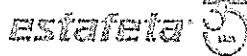
Cod. del registro
1586890244

Ricardo López Lozano
Resp. oficina ROCH - Taz

Mrs. Estafeta
Cancún, Quintana Roo
Calle 6 Sur, P.O. Box 1586890244
Playa del Carmen, Q.R. 77710

COTEJADO

000044



Estimado cliente:

Estafeta agradece su preferencia. A continuación, encontrará el comprobante de entrega de su envío:

Número de guía: 80481587824A600459388

Garantía del servicio: Entrega garantizada al siguiente día hábil (lunes a viernes)

Fecha de envío: 08/11/2016 02:05 P. M.


Fecha de entrega: 09/11/2016 02:47 P. M.

Recibió: SDR:ANALLELY LEON

Lugar de entrega: Playa del Carmen

Referencia:

Firma de Recibido:



Atentamente

Estafeta Mexicana S.A. de C.V.

Lo invitamos a seguir al pendiente de las promociones en nuestros servicios, a través de nuestra página de Internet y redes sociales.

Facebook: [estafetamx](#)

Twitter: [@estafeta](#)

www.estafeta.com

Sistema de rastreo Estafeta 14/11/2016 01:38:18 p. m.

COTEJADO



DIRECCIÓN REGIONAL PENÍNSULA DE YUCATÁN Y CARIBE MEXICANO

Quintana Roo, Yucatán y Campeche

UNIDAD TÉCNICA DE CONSERVACIÓN Y MANEJO REGIONAL

OFICIO No. F00.9.DRPYyCM.UTCMR.-888/2016

Cancún, Quintana Roo, a 31 de octubre de 2016

JAIME ANTONIO AGUILAR CONTRERAS
APODERADO LEGAL DE LA ASOCIACIÓN DE
TERMINALES Y OPERADORES PORTUARIOS, A.C
Centro Corporativo Cancún, Av. Tulum 318, Despacho 214,
Lote 2, Mza 2, SM 9, Cancún, Q. Roo

Autorizados: Luis Reynaldo Vera Morales, Alejandro Aldana Galvan, Gerardo
Freyre Fregoso, Gabriel Bustamante Brambila, Juan Carlos Campos Becerril y
José Ángel Ezquerro Bonals

P R E S E N T E

ASUNTO: Respuesta a las opiniones
recibidas respecto al Proyecto de Decreto
de la Reserva de la Biosfera Caribe
Mexicano.

Hago referencia a sus dos escritos sin número, dirigidos al Lic. Rafael Pacchiano Alaman, Secretario de Medio Ambiente y Recursos Naturales, recibidos en esta Comisión Nacional los días 18 y 21 de septiembre de 2016 respectivamente y turnados a esta Dirección Regional para su atención, a través de los cuales emite opinión relacionada al Aviso publicado en el DOF el 22 de abril de 2016, para el establecimiento del área natural protegida Reserva de la Biosfera Caribe Mexicano (RBCM).

Sobre el particular, esta Comisión Nacional agradece su participación y observaciones enviadas, mismas que se suman al proceso de consulta de opinión llevado a cabo por la CONANP en concordancia con el artículo 47 de la LGEEPA.

Comisión Nacional
de Áreas Naturales
Protegidas

Sobre su solicitud de: "excluir las siguientes áreas, obras y actividades:

- Puertos, terminales, marinas e instalaciones portuarias ("Infraestructura Portuaria").
- Canales de navegación.
- Zonas de influencia de la Infraestructura Portuaria; tales como las zonas navegación de cabotaje, de remolque y de pilotaje, así como las áreas de maniobras, señalamiento marítimo y de espera para atraque ("Zonas de Influencia").
- Rutas de navegación preexistentes, señaladas en el plano que se adjunta el presente como Anexo No.1.
- Áreas de fondeo, señaladas en el plano que se adjunta el presente como Anexo No. 1."

Al respecto, le comento que derivado de las opiniones recibidas por escrito de los diferentes actores -dentro de las cuales se incluyen los escritos que amablemente nos hace llegar Usted-, como de las reuniones de trabajo realizadas a nivel central, regional y local contando con la participación de diferentes sectores, entre los que se encuentran el pesquero, turístico, académico, social, ejidal y gubernamental, proporcionando información que incluye aspectos técnico-científicos, sociales y económicos, además de la información



000045



DIRECCIÓN REGIONAL PENÍNSULA DE YUCATÁN Y CARIBE MEXICANO

Quintana Roo, Yucatán y Campeche

UNIDAD TÉCNICA DE CONSERVACIÓN Y MANEJO REGIONAL

OFICIO No. F00.9.DRPYyCM.UTCMR-883/2016

existente en esta Comisión Nacional, se cuenta con modificaciones al polígono de la RBCM, de las cuales se enlistan algunas de las más representativas:

- a) El APFF Yum Balam y la RB Tiburón Ballena, contempladas inicialmente dentro del polígono de la RBCM, permanecerán con su decreto de establecimiento y superficie vigente; no formarán parte de la Reserva de la Biosfera Caribe Mexicano.
- b) Se excluye la porción terrestre al sur del APFF Yum Balam, conservando porciones importantes en el noreste del Estado con presencia de selva tular y manglar.
- c) Los humedales que estarían siendo protegidos por la Reserva de la Biosfera Caribe Mexicano serían los ubicados en la porción de Boca Iglesias y de la Laguna Chacmochuch.
- d) Exclusión de la porción marina inmediata al continente, en algunos sitios con ausencia de objetos de conservación relevantes y con intensa actividad turística, así como con presencia de instalaciones portuarias; con el fin de disminuir los conflictos con la actividad náutica y turística. Se mantienen las porciones marinas costeras con presencia de arrecifes en buen estado de conservación, así como los sitios de agregación de tiburón toro y de otras especies identificadas como relevantes ambientalmente, ya sea a través de sustento técnico o de visitas en campo;
- e) De manera general la propuesta no incluye Zona Federal Marítimo Terrestre, sino solamente en las superficies que corresponden a los Acuerdos de destino al servicio de la CONANP, ubicados i) en la Playa Tortuguera Xcacel, y ii) en las playas adyacentes al Parque Nacional Tulum, ambos correspondientes al municipio de Tulum, Estado de Quintana Roo, así como las zonas federales de los bordes de las lagunas Boca Iglesias y Chacmochuch.
- e) Establecimiento de las siguientes zonas:
 - Zonas núcleo
 - Humedales de Boca Iglesias
 - Laguna de Chacmochuch
 - Xcacel-Xcacelito
 - Zonas Núcleo profundas
 - Colinas Submarinas
 - Banco Chinchorro Profundo
 - Montes Submarinos
- f) Ampliación en el polígono en su porción sur, hasta coincidir con el límite de la Zona Económica Exclusiva.

Secretaría
y Rec
Com

Respecto a las áreas y actividades en canales de navegación, áreas de fondeo y portuarias, le comento que la propuesta de Declaratoria reconoce los usos actuales y potenciales presentes en el área, asimismo dichas actividades son compatibles con los esquemas de manejo establecidos para las Reservas de la Biosfera y se atenderán a través del proceso de integración del Programa de Manejo, prioritariamente en su apartado de subzonificación.

- Sobre su comentario siguiente: "es fundamental que se modifique el trazo de la poligonal del anteproyecto del ANP "Caribe Mexicano" considerando la necesidad de respetar el aprovechamiento de autorizaciones, permisos y concesiones

Página 2 de 2

Calle Venado No. 71, Retorno 8, Supermanzana 20, Manzana 18, Código Postal 77500, Cancún, Municipio de Benito Juárez, Quintana Roo

Tels: (998) 8 87 19 97 y 8 92 14 13 www.conanp.gob.mx regionpdeyuc@conanp.gob.mx



DIRECCIÓN REGIONAL PENÍNSULA DE YUCATÁN Y CARIBE MEXICANO

Quintana Roo, Yucatán y Campeche

UNIDAD TÉCNICA DE CONSERVACIÓN Y MANEJO REGIONAL

OFICIO No. F00.9.DRPYyCM.UTCMR-888/2016

previamente otorgadas por la Secretaría de Comunicaciones y Transportes ("SCT") para la construcción, operación y explotación de Infraestructura Portuaria, tanto particulares como públicas, destinadas para fines comerciales, industriales y turísticos, así como la prestación de servicios portuarios en las mismas..."

Se reitera el hecho de que la propuesta de RBCM busca reforzar el ordenamiento de las actividades en beneficio de los usuarios, los cuales podrán seguir realizándolas de acuerdo con lo que marcan sus autorizaciones, permisos o concesiones y en apego a la normatividad vigente. En las áreas protegidas, y particularmente en las Reservas de la Biosfera, se permite la realización de diferentes actividades y usos, como el turismo, la navegación, la pesca, entre otros, orientados siempre al aprovechamiento sustentable de los recursos, en pro de la conservación natural y paisajística, los cuales son motores del desarrollo económico del Estado.

- Sobre su comentario siguiente: "Incorporación de las definiciones de las actividades de navegación con fines turísticos y navegación en tránsito en anteproyecto de decreto de Área Natural Protegida"

Los Programas de Manejo de las ANP de categoría Federal contienen, dentro de su apartado de Reglas Administrativas, las definiciones aplicables para efectos de lo previsto en las mismas, por lo que será durante el proceso de integración del programa de manejo de la RBCM donde se considere su aportación en comento.

Es importante recalcar, que en caso de ser decretada dicha RBCM, será elaborado el Programa de Manejo de conformidad con los artículos 65 de la LGEEPA, 72 y 73 de su Reglamento en Materia de Áreas Naturales Protegidas, proceso que se llevará a cabo de forma participativa, para que en conjunto con los actores relacionados con la conservación y uso del área, se construyan las estrategias, lineamientos y políticas de manejo de la Reserva, respetando en todo momento las actividades que ya se vienen desarrollando y tomando en cuenta los usos actuales y potenciales existentes en cada sitio, así como el grado de conservación y representatividad de sus ecosistemas.

Respecto a la solicitud de reunión mencionada en su escrito, se agradece su contribución y propuestas emitidas durante las reuniones abiertas y privadas en las que participaron representantes de esa Asociación, generando aportaciones al proyecto de RBCM en pro de la conservación de sus recursos naturales.

Sobre su comentario sobre consulta a la SCT, le comento que durante el proceso de consulta de opinión se remitió el Estudio Previo Justificativo y el proyecto de decreto para el establecimiento de la Reserva de la Biosfera, tanto a los gobiernos federales, estatales y municipales —que incluye a la Secretaría de Comunicaciones y Transportes—, como a las organizaciones sociales, públicas o privadas, y demás personas interesadas, mismas que fueron invitadas como se comentó en párrafos anteriores, a reuniones de trabajo e

COTEJADO

SEMARNAT

SECRETARÍA DE
MEDIO AMBIENTE
Y RECURSOS NATURALES



CONANP
COMISIÓN NACIONAL
DE ÁREAS NATURALES
PROTEGIDAS
Dirección General de Operación
de Unidades del Caribe Mexicano

DIRECCIÓN REGIONAL PENÍNSULA DE YUCATÁN Y CARIBE MEXICANO
Quintana Roo, Yucatán y Campeche

UNIDAD TÉCNICA DE CONSERVACIÓN Y MANEJO REGIONAL
OFICIO No. F00.9.DRPYyCM.UTCMR.-883/2016

informativas, obteniéndose información valiosa para el fortalecimiento de la propuesta de Reserva de la Biosfera.

Finalmente, esta Comisión Nacional agradece interés en el proceso, en espera de seguir contando con su participación durante ésta y las siguientes fases que acompañan el establecimiento y manejo de las áreas naturales protegidas; lo cual permitirá fortalecer la conservación y el desarrollo sustentable del Caribe Mexicano.

Sin más por el momento, le envío saludos cordiales.

ATENTAMENTE
EL DIRECTOR REGIONAL

BIOL. FRANCISCO RICARDO GÓMEZ LOZANO

"Por un uso eficiente de papel, las siguientes copias de conocimiento de este oficio, se remiten por vía electrónica"

C.c.p.- Lic. Alejandro del Mazo Maza.- Comisionado Nacional de Áreas Naturales Protegidas
Biol. David Gutiérrez Carbonell.- Encargado de la Dirección General de Conservación de Naturales Protegidas, CONANP
Ing. Alejandro Rafael Nyssen Ocaranza.- Director General de Operación Regional, CONANP.
Expediente.

NDP/TGZ



SECRETARÍA DE MEDIO
AMBIENTE Y RECURSOS
NATURALES COMISIÓN
NACIONAL DE ÁREAS
NATURALES PROTEGIDAS

Secretaría de
y Recor





DIRECCIÓN REGIONAL PENÍNSULA DE YUCATÁN Y CARIBE MEXICANO

Quintana Roo, Yucatán y Campeche

UNIDAD TÉCNICA DE CONSERVACIÓN Y MANEJO REGIONAL

OFICIO No. F00.9.DRPYyCM.UTCMR.- 890/2016

Cancún, Benito Juárez, Quintana Roo, a 04 de noviembre de 2016

ACUSE

GERARDO FREYRE FREGOSO
VERA & ASOCIADOS
gfreyre@valegal.com.mx
PRESENTE:

ASUNTO: Respuesta a la opinión recibida respecto al Aviso de
Decreto de la Reserva de la Biosfera Caribe Mexicano.

Me refiero a su escrito de fecha 28 de septiembre del presente año, medio por el cual envía observaciones a esta Dirección Regional en relación al Aviso de Decreto de la Reserva de la Biosfera Caribe Mexicano publicado en el Diario Oficial de la Federación el 22 de abril de 2016, para el establecimiento del área natural protegida denominada "Reserva de la Biosfera Caribe Mexicano" (RBCM).

Sobre este asunto, y en atención a sus propuestas respecto al Aviso, me permito emitir los siguientes comentarios respecto a sus observaciones:

- ARTÍCULO SÉPTIMO. Dentro de las zonas de amortiguamiento de la reserva de la biosfera Caribe Mexicano, podrán realizarse las siguientes actividades:

XVII. "De extracción de arena sujeta a la obtención de una autorización de impacto ambiental"

La actividad consistente en extracción de arena está considerada en el proyecto de Decreto en el ARTÍCULO SÉPTIMO numeral XVIII, dicha actividad deberá de contar con la autorización correspondiente.

XIX "Las demás previstas en la Ley General del Equilibrio Ecológico y la Protección al Ambiente, de acuerdo con la subzona en donde se pretendan realizar, así como las consideradas como permitidas en las reglas de carácter administrativo contenidas en el programa de manejo correspondiente.

Para las actividades a que se refiere el presente artículo y sólo cuando requieran de autorización, la unidad administrativa correspondiente deberá contar con la opinión previa de la Comisión Nacional de Áreas Naturales Protegidas y, en todo caso, las autoridades competentes deberán observar los plazos de respuesta previstos en la normatividad aplicable.

El comentario correspondiente al numeral XIX, será analizado para ser considerado en el Decreto.

- ARTÍCULO NOVENO. Dentro de las zonas de amortiguamiento de la reserva de la reserva de la Biosfera Caribe Mexicano, queda prohibido:

II. Construir confinamientos o terminales de almacenamiento de materiales y sustancias peligrosas dentro de las zonas de amortiguamiento y áreas aledañas.

VIII. Remover, rellenar, trasplantar, podar o realizar cualquier actividad que afecte negativamente a los ecosistemas originales, las especies nativas, sus zonas de anidación, reproducción, refugio y alimentación, salvo que se establezca una medida de compensación.

XII. Remover el fondo marino o generar la suspensión de sedimentos, aguas fangosas o limosas sobre los ecosistemas costeros, salvo para proyectos hoteleros submarinos de recuperación de playas, arrecifes artificiales y de dragado que obtenga la autorización de impacto ambiental correspondiente;

Los comentarios correspondientes al numeral II, VIII y XII del ARTÍCULO NOVENO, serán analizados para ser considerados en el Decreto.





DIRECCIÓN REGIONAL PENÍNSULA DE YUCATÁN Y CARIBE MEXICANO

Quintana Roo, Yucatán y Campeche

UNIDAD TÉCNICA DE CONSERVACIÓN Y MANEJO REGIONAL

OFICIO No. F00.9.DRPYyCM.UTCMR.- 890/2016

- ARTÍCULO DECIMO. Quienes realicen actividades dentro de la superficie de la reserva de la biosfera Caribe Mexicano, estarán obligados a conservar el área de acuerdo con lo dispuesto en el presente Decreto, el programa de manejo y las disposiciones jurídicas aplicables.

Lo anterior, sin considerar la posibilidad de modificar la morfología costera como consecuencia de un proyecto de recuperación de playas.

El artículo decimo es de carácter general para quienes realicen actividades dentro de la Reserva de la Biosfera por lo que no es posible realizar la especificación solicitada.

- ARTÍCULO DÉCIMO OCTAVO. La Secretaría de Medio ambiente y Recursos Naturales, por conducto de la Comisión Nacional de Áreas Naturales Protegidas, delimitará en el programa de manejo la zona de influencia aledaña a la reserva de la biosfera Caribe Mexicano, con el propósito de generar nuevos patrones de desarrollo regional sustentable acordes con la presente declaratoria y promover que las autoridades, que regulen o autoricen el desarrollo de actividades en dicha zona, consideren la congruencia entre estas y la categoría de manejo asignada a la reserva de la biosfera Caribe Mexicano.

En dicha zona de influencia no podrán autorizarse proyectos que impliquen la descarga marítima o almacenamiento de hidrocarburos.

Al respecto se le informa que de acuerdo al Reglamento de la Ley General del Equilibrio Ecológico y la Protección al Ambiente en Materia de Áreas Naturales Protegidas en su artículo 3º, numeral XIV, la Zona de Influencia se define como: *Superficie aledaña a la poligonal de un área natural protegida que mantienen una estrecha interacción social, económica y ecológica con ésta.*

Asimismo esta Comisión Nacional promoverá que las autoridades encargadas de regular y autorizar el desarrollo en dicha zona consideren la congruencia entre esa zona y la reserva.

Finalmente, esta Comisión Nacional agradece su opinión e interés en el proceso, en espera de seguir contando con su participación durante esta y las siguientes fases que acompañan el establecimiento y manejo de áreas naturales protegidas, lo cual permitirá fortalecer la conservación y el desarrollo sustentable del Caribe Mexicano.

Sin más por el momento, aprovecho la ocasión para enviarle un cordial saludo.

ATENTAMENTE
EL DIRECTOR REGIONAL

Con fundamento en lo establecido en el artículo 84, último párrafo del Reglamento Interior de la Secretaría de Medio Ambiente y Recursos Naturales, publicado en el Diario Oficial de la Federación el 26 de noviembre de 2012, en suplencia por ausencia del Director Regional Península de Yucatán y Caribe Mexicano, firma el presente "La Subdirectora Técnica".

BIOL. NALLELY HERNÁNDEZ PALACIOS

SECRETARÍA DE MEDIO
AMBIENTE Y RECURSOS
NATURALES COMISIÓN
NACIONAL DE ÁREAS
NATURALES PROTEGIDAS

"Por una cultura de respeto y el uso eficiente de papel, las siguientes copias de conocimiento se remiten por vía electrónica"

C.c.p.- Ing. Rafael Pacchiano Alamán.- Subdirector de Medio Ambiente y recursos Naturales
Lic. Alejandro del Mazo Maza.- Subdirector de Áreas Naturales Protegidas.
Biol. David Gutiérrez Carbonell.- Encargado de la Dirección General de Conservación para el Desarrollo, CONANP.
Ing. Alejandro Rafael Nyssen Ocaranza.- Director General de Operación Regional, CONANP.
Biol. Nallely Hernández Palacios.- Subdirectora de la Unidad Técnica de Conservación y Manejo Regional.
Expediente

NHPP/PVC

Página 2 de 2



SEMARNAT

SERVICIOS DE
MEDIO AMBIENTE
Y RECURSOS NATURALES



CONANP

COMISIÓN NACIONAL
DE ÁREAS NATURALES
PROTEGIDAS
Secretaría de Medio Ambiente
y Recursos Naturales

DIRECCIÓN REGIONAL PENÍNSULA DE YUCATÁN Y CARIBE MEXICANO
Quintana Roo, Yucatán y Campeche

UNIDAD TÉCNICA DE CONSERVACIÓN Y MANEJO REGIONAL

OFICIO No. F00.9.DRPYyCM.UTCMR-882/2016

Cancún, Quintana Roo, a 31 de octubre de 2016

BERNARDO A. MARÍN MEDINA
AGENTE CONSIGNATARIO
COMPAÑÍA DE TRANSPORTES DEL MAR DE CORTÉS, S.A. DE C.V.
P R E S E N T E

ASUNTO: Respuesta a la opinión recibida
respecto al Aviso de Decreto de la Reserva
de la Biosfera Caribe Mexicano.

Hago referencia a su escrito sin número, de fecha 30 de junio de 2016, recibido en esta Dirección Regional el mismo día, a través del cual emite opinión relacionada al Aviso publicado en el DOF el 22 de abril de 2016, para el establecimiento del área natural protegida Reserva de la Biosfera Caribe Mexicano (RBCM).

Sobre el particular, esta Comisión Nacional agradece su participación y comentarios, mismos que se suman al proceso de consulta de opinión llevado a cabo por la CONANP en concordancia con el artículo 47 la LGEEPA.

Al respecto, le comento que derivado de las opiniones recibidas por escrito y a través de las reuniones de trabajo realizadas como parte del proceso de consulta, se cuenta con modificaciones al polígono de la RBCM, de las cuales se enlistan algunas de las más representativas:

- a) El APFF Yum Balam y la RB Tiburón Ballena, contempladas inicialmente dentro del polígono de la RBCM, permanecerán con su decreto de establecimiento y superficie vigente; no formarán parte de la Reserva de la Biosfera Caribe Mexicano.
- b) Exclusión de la porción marina inmediata al continente, en algunos sitios con ausencia de objetos de conservación relevantes y con intensa actividad turística, así como con presencia de instalaciones portuarias; con el fin de disminuir los conflictos con la actividad náutica y turística. Se mantienen las porciones marinas costeras con presencia de arrecifes en buen estado de conservación, así como los sitios de agregación de tiburón toro y de otras especies identificadas como relevantes ambientalmente, ya sea a través de sustento técnico o de visitas en campo;
- c) De manera general la propuesta no incluye Zona Federal Marítimo Terrestre, sino solamente en las superficies que corresponden a los Acuerdos de destino al Servicio de la CONANP, ubicados i) en la Playa Tortuguera Xcacel, y ii) en las playas adyacentes al Parque Nacional Tulum, ambos correspondientes al municipio de Tulum, Estado de Quintana Roo, así como las zonas federales de los bordes de las lagunas Boca Iglesias y Chacmochuch.
- e) Establecimiento de las siguientes zonas:

Zonas núcleo

- Humedales de Boca Iglesias
- Laguna de Chacmochuch
- Xcacel-Xcacelito

Zonas Núcleo profundas

- Colinas Submarinas
- Banco Chinchorro Profundo

COTEJADO



000048

SEMARNAT

SECRETARÍA DE
MEDIO AMBIENTE
Y ENERGÍA



CONANP
COMISIÓN NACIONAL
DE ÁREAS NATURALES
PROTEGIDAS
Quintana Roo, Yucatán y Campeche

DIRECCIÓN REGIONAL PENÍNSULA DE YUCATÁN Y CARIBE MEXICANO

Quintana Roo, Yucatán y Campeche

UNIDAD TÉCNICA DE CONSERVACIÓN Y MANEJO REGIONAL

OFICIO No. F00.9:DRPyCM.UTCMR-882/2016

- Montes Submarinos
- f) Ampliación en el polígono en su porción sur, hasta coincidir con el límite de la Zona Económica Exclusiva.

En este sentido y sobre su comentario siguiente: "solicito a usted su apoyo para que se nos indique qué consideraciones se deberían tomar al respecto de la iniciativa de la Comisión Nacional de Áreas Naturales Protegidas, en la cual se pretende establecer como Reserva de la Biosfera Caribe Mexicano diversas zonas terrestres, costeras y marinas de municipios en Quintana Roo, dentro de los cuales, las embarcaciones que tengo en consigna operan de la siguiente manera: 1...", le comento que de acuerdo a la LGEEPA, en las áreas protegidas, y particularmente en las Reservas de la Biosfera, se permite la realización de diferentes actividades y usos, como el turismo, la navegación, la pesca, entre otros, orientados siempre al aprovechamiento sustentable de los recursos, en pro de la conservación natural y paisajística.

Particularmente, la propuesta de RBCM busca reforzar el ordenamiento de las actividades en beneficio de los usuarios, los cuales podrán seguir realizándolas de acuerdo con lo que marcan sus autorizaciones, permisos o concesiones y en apego a la normatividad vigente. Las áreas y actividades específicas de navegación y fondeo que comenta en su escrito, son considerados como parte de los usos actuales y potenciales presentes en el área y se atenderán a través de la integración del Programa de Manejo, prioritariamente en su apartado de subzonificación.

Es importante recalcar, que el Programa de Manejo es elaborado de conformidad con los artículos 65 de la LGEEPA, 72 y 73 de su Reglamento en Materia de Áreas Naturales Protegidas, proceso que se llevará a cabo de forma participativa, para que en conjunto con los actores relacionados con la conservación y uso del área, se construyan las estrategias, lineamientos y políticas de manejo de la Reserva, respetando en todo momento las actividades que ya se vienen desarrollando y tomando en cuenta los usos actuales y potenciales existentes en cada sitio, así como el grado de conservación y representatividad de sus ecosistemas.

Finalmente, esta Comisión Nacional agradece interés en el proceso, en espera de seguir contando con su participación durante ésta y las siguientes fases que acompañan el establecimiento y manejo de las áreas naturales protegidas, lo cual permitirá fortalecer la conservación y el desarrollo sustentable del Caribe Mexicano.

Sin más por el momento, le envío saludos cordiales.

ATENTAMENTE
EL DIRECTOR REGIONAL

FRANCISCO RICARDO GÓMEZ LOZANO



SECRETARÍA DE MEDIO
AMBIENTE Y RECURSOS

"Por un uso eficiente de papel, las siguientes copias de conocimiento de esta Dirección se remiten vía electrónica"
C.c.e.p.- Lic. Alejandro del Mazo Maza.- Comisionado Nacional de Áreas Naturales Protegidas
Biol. David Gutiérrez Carbonell.- Encargado de la Dirección General de Áreas Naturales Protegidas
Ing. Alejandro Rafael Nyssen Ocaranza.- Director General de Operaciones y Mantenimiento
Expediente.

Página 2 de 2

Calle Venado No. 71, Retorno 8, Supermanzana 20, Manzana 18, Código Postal 77500, Cancún, Municipio de Benito Juárez, Quintana Roo

Tels: (998) 8 87 19 97 y 8 92 14 13 www.conanp.gob.mx, regionedeyuc@conanp.gob.mx




REMITENTE.

BIOL.FRANCISCO RICARDO GOMEZ LOZANO
DIRECTOR REGIONAL PENÍNSULA DE YUCATÁN Y
CARIBE MEXICANO
CONANP. CALLE VENADO # 71 Y 73 MANZ. 18
LTS. 2 Y 4, SM. 20 COL. CENTRO. CP. 77500
CANCUN, Q. ROO. TEL. 997 19 97

estafeta®

Avenida José Vasconcelos No. 100, Piso 4, Col. Héroles Centro A.
Cancun, Quintana Roo, CP. 70010, México, Ciudad de México.
Teléfono: (52 99) 52 42 91 00 FAX: (52 99) 52 42 91 01



Código de Rastreo: 3793963538

CONFIRMACION 804B115878-24A800459389

Documento 3600180145
000010

04 KGS

SEMARAT CONANP
Fco. Ricardo Gomez Lozano
VENADO 72 y 73 3er PISO SUPER M2N 20
Y MANZANA 18 LTS. 2 Y 4 BENITO JUAREZ
COL. CENTRO. CANC. Q. ROO. MX
C.P. 77500 0000219355 Tel.

Bernardo A. Marin Medina
D Agente Consignatario
E Compañía de Transportes
S del Mar de Cortes, SA de CV
T Terminal Maritima Playa del
GARANTIA 1 DIA CONSUMO
Carmen A. Roo, Cancun Mexico
Km 282.6 Carr Chetumal Cancun
Terminal Maritima Punta Venado - Cancun

DESPRENDEN AQUÍ ESTE

estafeta®

Firma de recibido

Cod. de Rastreo
3793963538

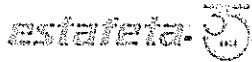
TU

Fco. Ricardo Gomez Lozano
Resp. Opinión RBCM



Bernardo A. Marin Medina
Agente Consignatario comp
de transportes del mar de C
SA de CV.
Terminal Maritima Playa de
Carmen A. Roo Cancun Mexico
Km 282.6 Carr Chetumal

000049



Estimado cliente:

Estafeta agradece su preferencia. A continuación, encontrará el comprobante de entrega de su envío:

Número de guía: 604811587824A600459389

Garantía del servicio: Entrega garantizada al siguiente día hábil (lunes a viernes)

Fecha de envío: 08/11/2016 02:05 P. M.

Fecha de entrega: 09/11/2016 02:31 P. M.

Recibió: SDR:JOSE PEREZ

Lugar de entrega: Playa del Carmen

Referencia:

Firma de Recibido:

Atentamente

Estafeta Mexicana S.A. de C.V.

Lo invitamos a seguir al pendiente de las promociones en nuestros servicios, a través de nuestra página de Internet y redes sociales.

Facebook: [estafetargx](#)

Twitter: [@estafeta](#)

www.estafeta.com

Sistema de rastreo Estafeta 16/11/2016 10:13:29 a. m.

COTEJADO





DIRECCIÓN REGIONAL PENÍNSULA DE YUCATÁN Y CARIBE MEXICANO

Quintana Roo, Yucatán y Campeche

UNIDAD TÉCNICA DE CONSERVACIÓN Y MANEJO REGIONAL

OFICIO No. F00.9.DRPYyCM.UTCMR.-932/2016

Cancún, Quintana Roo, a 22 de noviembre de 2016

DAN FREEMAN
PRESIDENTE
ASOCIACIÓN DE VECINOS DE AKUMAL NORTE, A.C.
vecinosmembers@vecinosakumalnorte.org
P R E S E N T E

ASUNTO: Respuesta a las opiniones
recibidas respecto al Aviso y al Proyecto
de Decreto de la Reserva de la Biosfera
Caribe Mexicano.

Hago referencia a sus escritos sin número, recibidos en esta Dirección Regional el día 26 y 30 de septiembre de 2016 respectivamente, a través de los cuales emite su opinión en relación a la importancia de la protección de la Caleta Yalku por ser parte integral del sistema acuático presente en la zona, a efecto de evitar mayores daños a las especies de peces, corales y tortugas por la intensa actividad turística que se realiza.

Sobre el particular, le comento que derivado de las observaciones enviadas por esa Asociación y demás opiniones recibidas como parte del proceso de consulta del proyecto de establecimiento de la Reserva de la Biosfera Caribe Mexicano, así como a los comentarios y propuestas recabadas durante las reuniones de trabajo que ha llevado a cabo esta Comisión Nacional al respecto, se cuenta con modificaciones al polígono original de la RBCM y sus zonas núcleo, dentro de las cuales se encuentra la inclusión de dicha caleta como parte de la RBCM, así como las siguientes:

- a) Se mantienen las porciones marinas costeras con presencia de arrecifes en buen estado de conservación, con presencia de pastos marinos, estructuras arrecifales, así como los sitios de agregación de tiburón toro, tortuga marina, raya águila y de otras especies identificadas como relevantes ambientalmente, ya sea a través de sustento técnico o de visitas en campo;
- b) Exclusión de la porción marina inmediata al continente, en algunos sitios con ausencia de objetos de conservación relevantes y con intensa actividad turística e instalaciones portuarias, con el fin de disminuir los conflictos con la actividad náutica y turística.
- c) De manera general la propuesta no incluye Zona Federal Marítimo Terrestre, sino solamente en las superficies que corresponden a los Acuerdos de destino al servicio de la CONANP, ubicados i) en la Playa Tortuguera Xcacel, y ii) en las playas adyacentes al Parque Nacional Tulum, ambos correspondientes al municipio de Tulum, Estado de Quintana Roo, así como las zonas federales de los bordes de las lagunas Boca Iglesias y Chacmochuch.
- e) Establecimiento de las siguientes zonas:
Zonas núcleo
 - Humedales de Boca Iglesias
 - Laguna de Chacmochuch



000050



DIRECCIÓN REGIONAL PENÍNSULA DE YUCATÁN Y CARIBE MEXICANO
Quintana Roo, Yucatán y Campeche
UNIDAD TÉCNICA DE CONSERVACIÓN Y MANEJO REGIONAL
OFICIO No. F00.9.DRPYyCM.UTCMR.-932/2016

- Xcacel-Xcacelito
- Zonas Núcleo profundas
- Colinas Submarinas
- Banco Chinchorro Profundo
- Montes Submarinos

f) Ampliación en el límite sur del polígono, hasta coincidir con el límite de la Zona Económica Exclusiva.

Como parte de la incorporación de la Caleta Yalku al polígono de la RBCM, le comento que de acuerdo a la LGEEPA, las reservas de la biosfera constituyen áreas biogeográficas relevantes a nivel nacional, representativas de uno o más ecosistemas no alterados significativamente por la acción del ser humano o que requieren ser preservados y restaurados, con presencia de especies representativas de la biodiversidad nacional, en los cuales podrán realizarse actividades productivas que sean compatibles con los objetivos, criterios y programas de aprovechamiento sustentable.

Asimismo, el ordenamiento de dichas actividades se llevará a cabo durante la elaboración del Programa de Manejo respectivo a través de la subzonificación, proceso que se realiza con la participación de los sectores involucrados, tomando en cuenta los usos actuales y potenciales existentes en cada sitio para otorgar el manejo y lineamientos adecuados considerando también el grado de conservación y representatividad de sus ecosistemas.

Finalmente, esta Comisión Nacional agradece interés en el proceso, en espera de seguir contando con su participación durante ésta y las siguientes fases que acompañan el establecimiento y manejo de las áreas naturales protegidas, lo cual permitirá fortalecer la conservación y el desarrollo sustentable del Caribe Mexicano.

Sin más por el momento, le envío saludos cordiales.

ATENTAMENTE
EL DIRECTOR REGIONAL

FRANCISCO RICARDO GÓMEZ LOZANO

Por un uso eficiente de papel, las siguientes copias de conocimiento de este oficio, se remiten por vía electrónica"

C.c.p.- Lic. Alejandro del Mazo Maza.- Comisionado Nacional de Áreas Naturales Protegidas.
Bíol. David Gutiérrez Carbonell.- Encargado de la Dirección General de Conservación para el Desarrollo, CONANP.
Ing. Alejandro Rafael Nyssen Ocaranza.- Director General de Operación Regional, CONANP.
Expediente.

NHP/TGZ



4.10.2016 y 5.11.2016 ✓

Maria Del Rocio Bravo Xicoténcatl

De: clara garma <ophaciendatortugas@hotmail.com>
Enviado el: viernes, 25 de noviembre de 2016 01:30 p. m.
Para: Maria Del Rocio Bravo Xicoténcatl
Asunto: Re: RBCM Respuesta Vecinos Akumal

CONFIRMO DE RECIBIDO Y NOSOTROS SE LO HACEMOS LLEGAR AL SR DAM

De: Maria Del Rocio Bravo Xicoténcatl <maria.bravo@conanp.gob.mx>
Enviado: viernes, 25 de noviembre de 2016 12:25 p. m.
Para: ophaciendatortugas@hotmail.com
Asunto: RV: RBCM Respuesta Vecinos Akumal

De: Maria Del Rocio Bravo Xicoténcatl
Enviado el: jueves, 24 de noviembre de 2016 06:21 p. m.
Para: 'vecinosmembers@vecinosakumalnorte.org'
CC: Nallely Hernández Palacios; Tania Gomez Zuniga; Francisco Ricardo Gomez Lozano; Rafael Diazbarriga Mendez, Marisol Torres Aguilar
Asunto: RBCM Respuesta Vecinos Akumal

DAN FREEMAN
ASOCIACIÓN DE VECINOS DE AKUMAL NORTE, A.C.
P R E S E N T E :

Por indicación del Biol. Francisco Ricardo Gómez, Director Regional Península de Yucatán y Caribe Mexicano, adjunto se envía copia del oficio No. F00.9.DRPYyCM.UTCMR.-932/2016 a través del cual se responde a la opinión emitida sobre el proyecto de establecimiento del área natural protegida Reserva de la Biosfera Caribe Mexicano, derivado del AVISO publicado por la Secretaría de Medio Ambiente y Recursos Naturales el 22 de Abril del 2016 en el Diario Oficial de la Federación.

Sin más por el momento, le envío un cordial saludo.

Favor de confirmar de recibido.

Biol. Rocio Bravo

COTEJADO

QUIEN SUSCRIBE, LIC. ELIAS RESCALA JIMÉNEZ, DIRECTOR DE ASUNTOS JURÍDICOS DE LA COMISIÓN NACIONAL DE ÁREAS NATURALES PROTEGIDAS, EN EJERCICIO DE LAS ATRIBUCIONES PREVISTAS EN LA FRACCIÓN VIII DEL ARTÍCULO 77, AMBOS DEL REGLAMENTO INTERIOR DE LA SECRETARÍA DE MEDIO AMBIENTE Y RECURSOS NATURALES.

CERTIFICA

QUE LAS PRESENTES COPIAS FOTOSTÁTICAS CONSISTENTES 11 FOJAS ÚTILES CON TEXTO SÓLO POR EL ANVERSO Y 40 FOJAS ÚTILES CON TEXTO POR ANVERSO Y REVERSO, CONCUERDAN FIELMENTE CON LOS DOCUMENTOS QUE OBRAN EN LOS ARCHIVOS DE ÉSTA COMISIÓN NACIONAL Y QUE TUVE A LA VISTA. SE EXTIENDE LA PRESENTE CONSTANCIA PARA LOS EFECTOS LEGALES A QUE HAYA LUGAR, EN LA CIUDAD DE MÉXICO, A LOS SIETE DÍAS DEL MES DE FEBRERO DEL AÑO DOS MIL DIECISIETE.

LIC. ELIAS RESCALA JIMÉNEZ



Secretaría de Medio Ambiente
y Recursos Naturales
Comisión Nacional de